

2

სახელმწიფო გეოდეზიური
კოორდინატთა სისტემა

UTM WGS 38N

მასშტაბი 1:500

მისამართი	ლენტეხის მუნიციპალიტეტი, სოფელი ჩიხარეში		ფართობი:	2 კვ.მ.
დანიშნულება	სასოფლო-სამეურნეო		საზოგადოებრივი ნაგებობის ფაქტობრივი სიგრძე: მეტრი საზოგადოებრივი ნაგებობის გეგმარებითი სიგრძე: მეტრი საზოგადოებრივი ნაგებობის წერტილოვანი ობიექტი: რაოდენობა	
პირობითი აღნიშვნები				
<div><div></div>ნაკვეთის ფიქსირებული საზღვარი</div> <div><div></div>ნაკვეთის არა ფიქსირებული საზღვარი</div> <div><div>01/2</div>შენობა-ნაგებობა, შენობის ნომერი / სართულიანობა</div> <div><div></div>ვალდებულება<div></div>დანგრეული ნაგებობა</div> <div><div>×</div>საზღვრის წერტილი<div></div>მშენებარე ნაგებობა</div>				
საკადასტრო აღწერაზე უფლებამოსილი პირი რეზო ბაჩილავა		ხელმოწერა:		
დაინტერესებული პირი შპს „პაიდრო ინვესტ ჯი ეი“		ხელმოწერა:		
თარიღი : 10 მაისი 2022				
შენიშვნა: ნაკვეთის საკადასტრო კოდი ლენტეხის მუნიციპალიტეტი				

საკადასტრო აგეგმვითი/აზომვითი ნახაზი

მიწის ნაკვეთის/ხაზობრივი ნაგებობის ადგილმდებარეობა/მისამართი	ფართობი (კვ.მ)	დანიშნულება
ლენტეხის მუნიციპალიტეტი, სოფელი ჩიხარეში	2	სასოფლო-სამეურნეო

შენიშვნა-ნაგებობის რიგითი ნომერი	დანიშნულება	მდგომარეობა	სართულიანობა	განაშენების ფართობი (კვ.მ)

უფლებრივი შეზღუდვის/ დატვირთვის საზღვრების აღწერა	ვალდებულების სახე	ფართობი (კვ.მ)

ხაზობრივი ნაგებობის ტიპი	ხაზობრივი ნაგებობის ფაქტობრივი სიგრძე (მ)	ხაზობრივი ნაგებობის გეგმარებითი სიგრძე (მ)	ხაზობრივი ნაგებობის თანამდევი წერტილოვანი ობიექტის ტიპი	ხაზობრივი ნაგებობის თანამდევი წერტილოვანი ობიექტის რაოდენობა

საზღვარი	მოსაზღვრის აღწერა	საკადასტრო აღწერის დამსწრე პირების სახელი გვარი	ხელმოწერა
A-A	სახელმწიფო	გიორგი მარგებაძე	

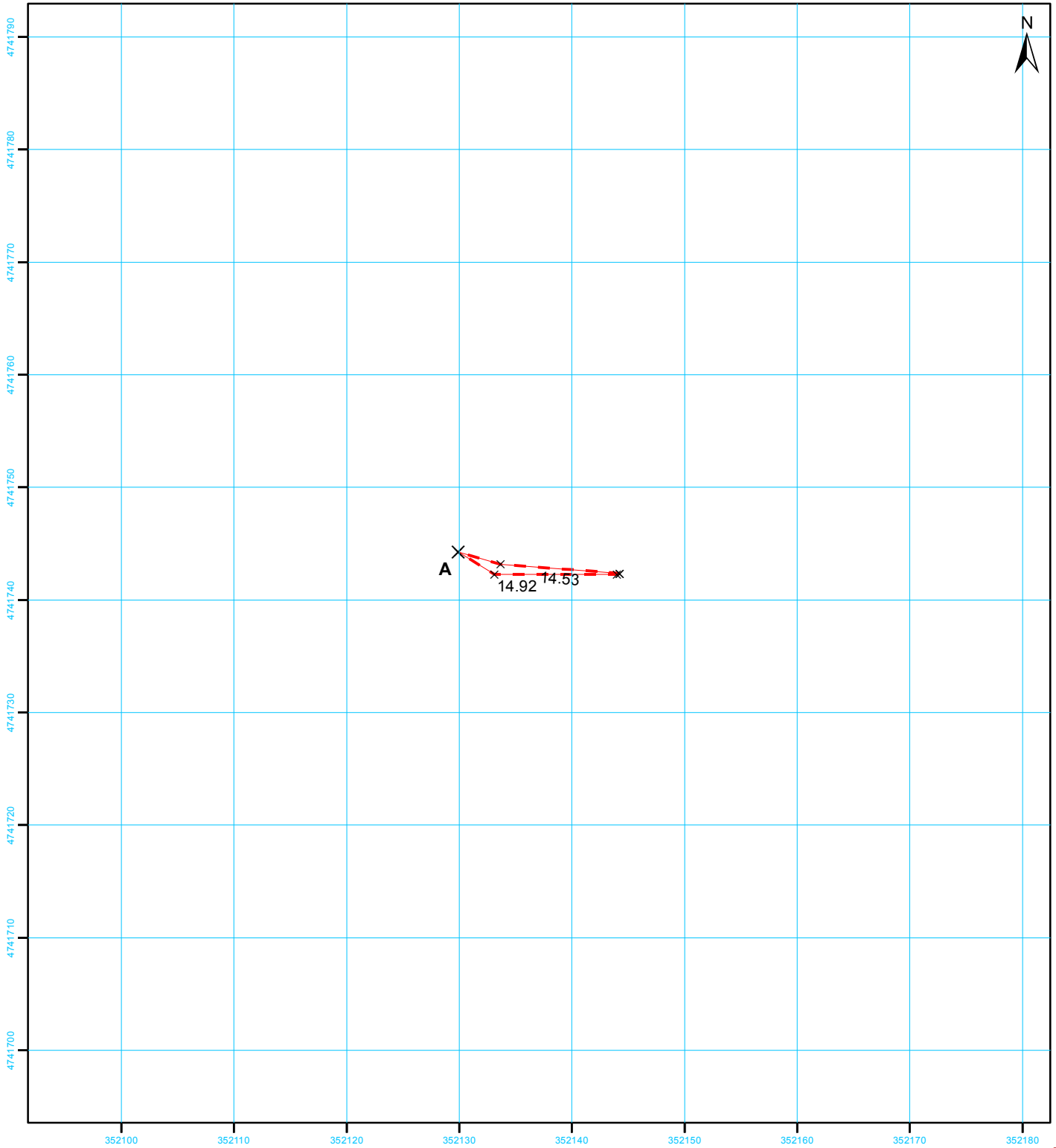
შპს „ტერა +“	ID 406 247 226
საკადასტრო აგეგმვითი/აზომვითი სამუშაოების შემსრულებელი პირის სახელი, გვარი	რეზო ბაჩილავა
საკადასტრო აგეგმვითი/აზომვითი სამუშაოების შემსრულებელი პირის საიდენტიფიკაციო მონაცემი	01013023229
საკადასტრო აგეგმვითი/აზომვითი სამუშაოების შემსრულებელი პირის საკონტაქტო ინფორმაცია	ძ. თბილისი, ტელ: (+995) 595 90 06 29
საკადასტრო აზომვის მეთოდოლოგია	მაღალი სიზუსტის გეოდეზიური ხელსაწყო GPS-ის გამოყენებით GeoCORS-ის გეოდეზიური სისტემის საშუალებით

აზომვის შესრულების თარიღი:	10 მაისი 2022
საკადასტრო აგეგმვითი/აზომვითი სამუშაოების შემსრულებელი პირი და მისი ხელმოწერა	რეზო ბაჩილავა

დაინტერესებული პირი	შპს „ჭაიდრო ინვესტ ჯი ეი“
დაინტერესებული პირის საიდენტიფიკაციო მონაცემი	405451880
დაინტერესებული პირის ხელმოწერა	

საკადასტრო აბეგმეზიტი / აზომეზიტი ნახაზი

გვერდი 1



7

სახელმწიფო გეოდეზიური
კოორდინატთა სისტემა
UTM WGS 38N

მასშტაბი 1:500

მისამართი	ლენტეხის მუნიციპალიტეტი, სოფელი ჩიხარეში		ფართობი:	7 კვ.მ.
დანიშნულება	სასოფლო-სამეურნეო	საზოგადოებრივი ნაგებობის ფაქტობრივი სიგრძე: მეტრი საზოგადოებრივი ნაგებობის გეგმარებითი სიგრძე: მეტრი საზოგადოებრივი ნაგებობის წერტილოვანი ობიექტი: რაოდენობა		
პირობითი აღნიშვნები				
<div>— ნაკვეთის ფიქსირებული საზღვარი</div> <div>- - - ნაკვეთის არა ფიქსირებული საზღვარი</div> <div><div>01/2</div>შენობა-ნაგებობა, შენობის ნომერი / სართულიანობა</div> <div><div>.....</div>ვალდებულება<div>.....</div>დანერგული ნაგებობა</div> <div>✕ საზღვრის წერტილი<div>— — —</div>მშენებარე ნაგებობა</div>		<div><div>საკადასტრო აღწერაზე უფლებამოსილი პირი</div><div>რეზო ბაჩილავა</div><div>ხელმოწერა:</div></div>		
		<div><div>დაინტერესებული პირი</div><div>შპს „ჭაიდრო ინვესტ ჯი ეი“</div><div>ხელმოწერა:</div></div>		
თარიღი : 10 მაისი 2022				
შენიშვნა: ნაკვეთის საკადასტრო კოდი ლენტეხის მუნიციპალიტეტი				

საკადასტრო აგეგმვითი/აზომვითი ნახაზი

მიწის ნაკვეთის/ხაზობრივი ნაგებობის ადგილმდებარეობა/მისამართი	ფართობი (კვ.მ)	დანიშნულება
ლენტეხის მუნიციპალიტეტი, სოფელი ჩიხარეში	7	სასოფლო-სამეურნეო

შენიშვნა-ნაგებობის რიგითი ნომერი	დანიშნულება	მდგომარეობა	სართულიანობა	განაშენების ფართობი (კვ.მ)

უფლებრივი შეზღუდვის/ დატვირთვის საზღვრების აღწერა	ვალდებულების სახე	ფართობი (კვ.მ)

ხაზობრივი ნაგებობის ტიპი	ხაზობრივი ნაგებობის ფაქტობრივი სიგრძე (მ)	ხაზობრივი ნაგებობის გეგმარებითი სიგრძე (მ)	ხაზობრივი ნაგებობის თანამდევი წერტილოვანი ობიექტის ტიპი	ხაზობრივი ნაგებობის თანამდევი წერტილოვანი ობიექტის რაოდენობა

საზღვარი	მოსაზღვრის აღწერა	საკადასტრო აღწერის დამსწრე პირების სახელი გვარი	ხელმოწერა
A-A	სახელმწიფო	გიორგი მარგებაძე	

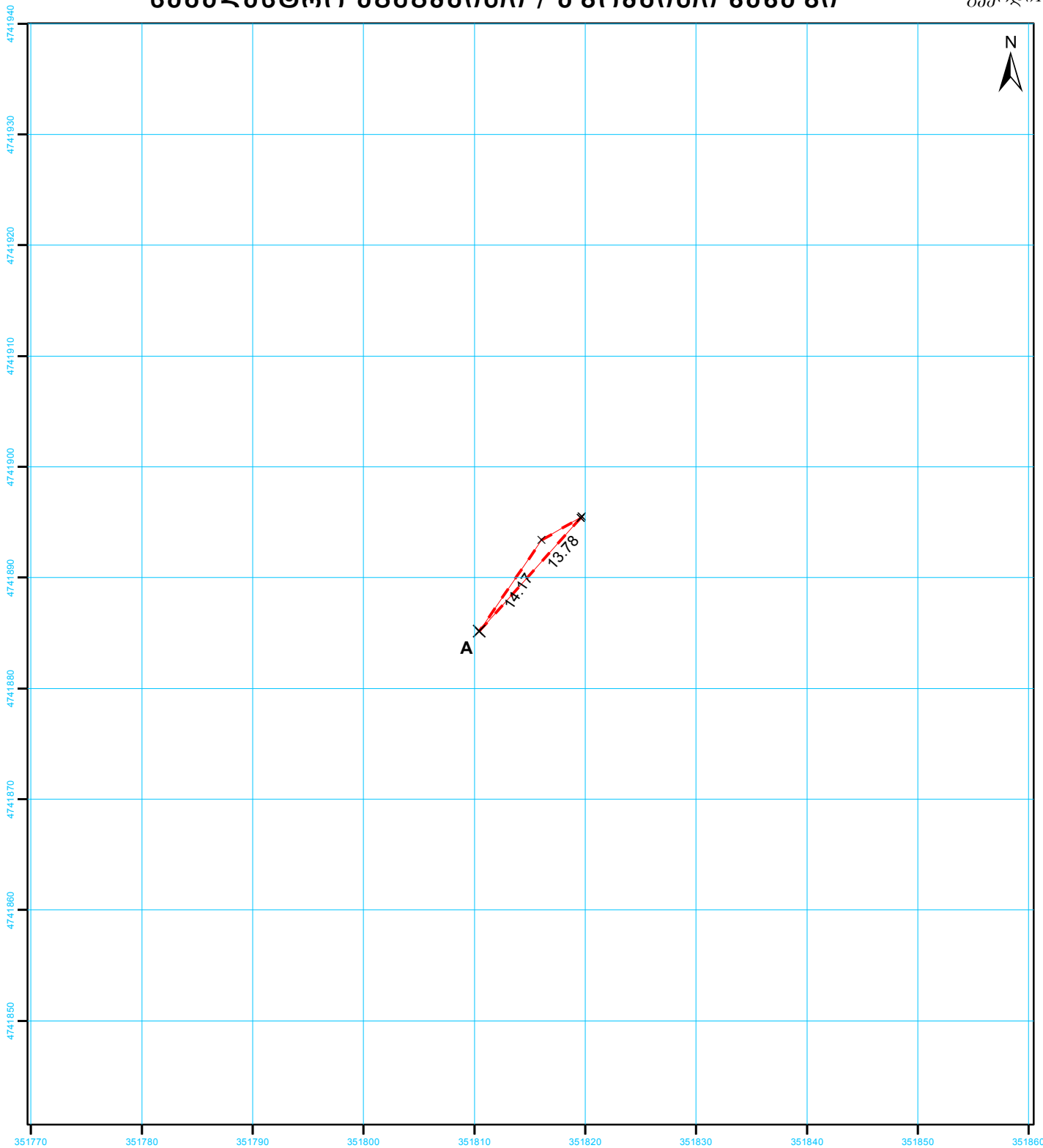
შპს „ტერა +“	ID 406 247 226
საკადასტრო აგეგმვითი/აზომვითი სამუშაოების შემსრულებელი პირის სახელი, გვარი	რეზო ბაჩილავა
საკადასტრო აგეგმვითი/აზომვითი სამუშაოების შემსრულებელი პირის საიდენტიფიკაციო მონაცემი	01013023229
საკადასტრო აგეგმვითი/აზომვითი სამუშაოების შემსრულებელი პირის საკონტაქტო ინფორმაცია	ძ. თბილისი, ტელ: (+995) 595 90 06 29
საკადასტრო აზომვის მეთოდოლოგია	მაღალი სიზუსტის გეოდეზიური ხელსაწყო GPS-ის გამოყენებით GeoCORS-ის გეოდეზიური სისტემის საშუალებით

აზომვის შესრულების თარიღი:	10 მაისი 2022
საკადასტრო აგეგმვითი/აზომვითი სამუშაოების შემსრულებელი პირი და მისი ხელმოწერა	რეზო ბაჩილავა

დაინტერესებული პირი	შპს „ჭაიდრო ინვესტ ჯი ეი“
დაინტერესებული პირის საიდენტიფიკაციო მონაცემი	405451880
დაინტერესებული პირის ხელმოწერა	

საკადასტრო აბეგმეზიტი / აზომეზიტი ნახაზი

გვერდი 9



9

სახელმწიფო გეოდეზიური
კოორდინატთა სისტემა
UTM WGS 38N

მასშტაბი 1:500

მისამართი	ლენტეხის მუნიციპალიტეტი, სოფელი ჩიხარეში		ფართობი:	9 კვ.მ.
დანიშნულება	სასოფლო-სამეურნეო		საზოგადოებრივი ნაგებობის ფაქტობრივი სიგრძე: მეტრი საზოგადოებრივი ნაგებობის გეგმარებითი სიგრძე: მეტრი საზოგადოებრივი ნაგებობის წერტილოვანი ობიექტი: რაოდენობა	
პირობითი აღნიშვნები				
<div><div></div>ნაკვეთის ფიქსირებული საზღვარი</div> <div><div></div>ნაკვეთის არა ფიქსირებული საზღვარი</div> <div><div>01/2</div>შენობა-ნაგებობა, შენობის ნომერი / სართულიანობა</div> <div><div></div>ვალდებულება<div></div>დანგრეული ნაგებობა</div> <div><div>×</div>საზღვრის წერტილი<div></div>მშენებარე ნაგებობა</div>			<div><div>საკადასტრო აღწერაზე უფლებამოსილი პირი რეზო ბაჩილავა</div><div>ხელმოწერა:</div></div> <div><div>დაინტერესებული პირი შპს „ჰაიდრო ინვესტ ჯი ეი“</div><div>ხელმოწერა:</div></div>	
			თარიღი : 10 მაისი 2022	
			შენიშვნა: ნაკვეთის საკადასტრო კოდი ლენტეხის მუნიციპალიტეტი	

საკადასტრო აგეგმვითი/აზომვითი ნახაზი

მიწის ნაკვეთის/ხაზობრივი ნაგებობის ადგილმდებარეობა/მისამართი	ფართობი (კვ.მ)	დანიშნულება
ლენტეხის მუნიციპალიტეტი, სოფელი ჩიხარეში	9	სასოფლო-სამეურნეო

შენიშვნა-ნაგებობის რიგითი ნომერი	დანიშნულება	მდგომარეობა	სართულიანობა	განაშენების ფართობი (კვ.მ)

უფლებრივი შეზღუდვის/ დატვირთვის საზღვრების აღწერა	ვალდებულების სახე	ფართობი (კვ.მ)

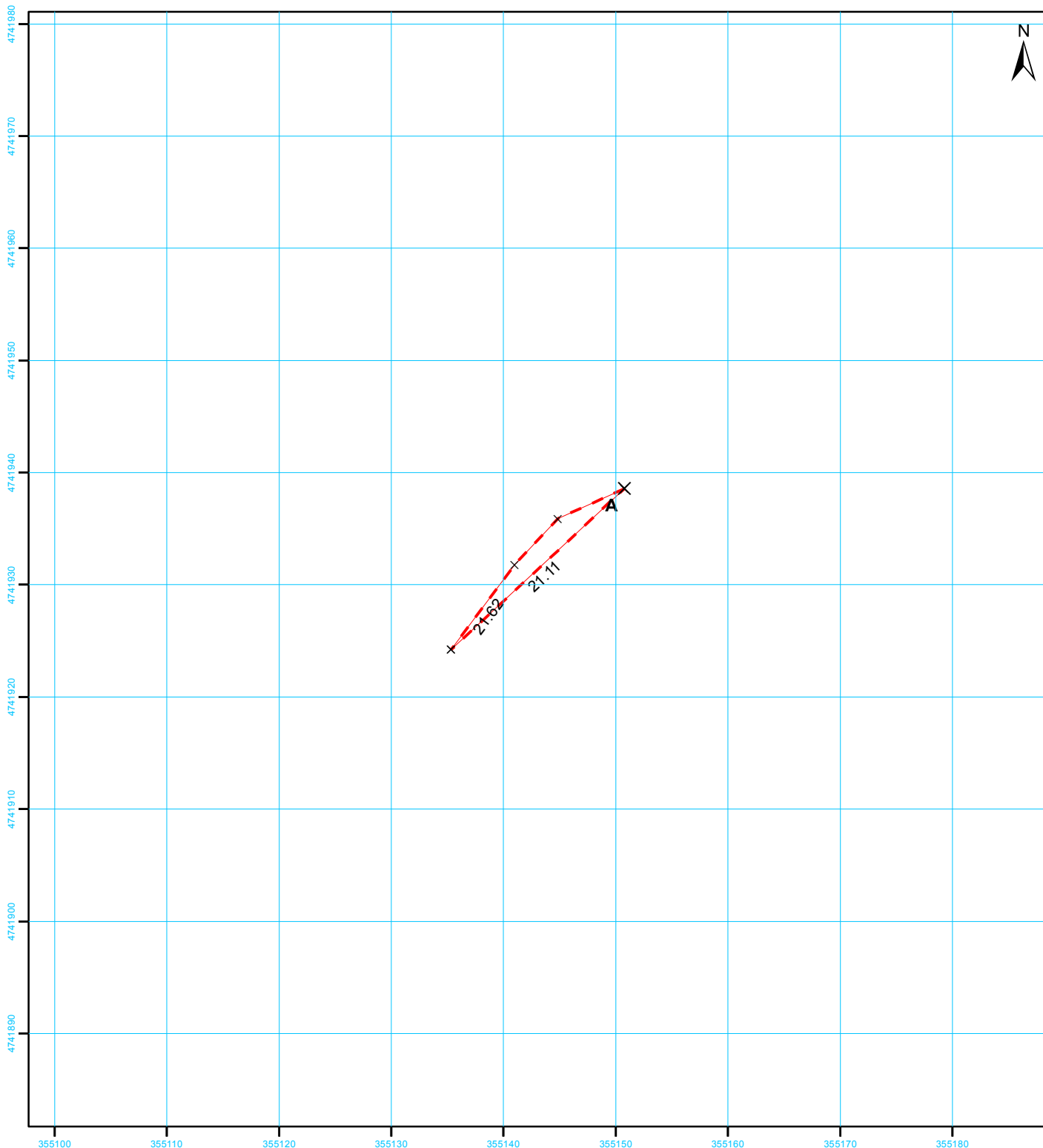
ხაზობრივი ნაგებობის ტიპი	ხაზობრივი ნაგებობის ფაქტობრივი სიგრძე (მ)	ხაზობრივი ნაგებობის გეგმარებითი სიგრძე (მ)	ხაზობრივი ნაგებობის თანამდევი წერტილოვანი ობიექტის ტიპი	ხაზობრივი ნაგებობის თანამდევი წერტილოვანი ობიექტის რაოდენობა

საზღვარი	მოსაზღვრის აღწერა	საკადასტრო აღწერის დამსწრე პირების სახელი გვარი	ხელმოწერა
A-A	სახელმწიფო	გიორგი მარგებაძე	

შპს „ტერა +“	ID 406 247 226
საკადასტრო აგეგმვითი/აზომვითი სამუშაოების შემსრულებელი პირის სახელი, გვარი	რეზო ბაჩილავა
საკადასტრო აგეგმვითი/აზომვითი სამუშაოების შემსრულებელი პირის საიდენტიფიკაციო მონაცემი	01013023229
საკადასტრო აგეგმვითი/აზომვითი სამუშაოების შემსრულებელი პირის საკონტაქტო ინფორმაცია	ძ. თბილისი, ტელ: (+995) 595 90 06 29
საკადასტრო აზომვის მეთოდოლოგია	მაღალი სიზუსტის გეოდეზიური ხელსაწყო GPS-ის გამოყენებით GeoCORS-ის გეოდეზიური სისტემის საშუალებით

აზომვის შესრულების თარიღი:	10 მაისი 2022
საკადასტრო აგეგმვითი/აზომვითი სამუშაოების შემსრულებელი პირი და მისი ხელმოწერა	რეზო ბაჩილავა

დაინტერესებული პირი	შპს „ჭაიდრო ინვესტ ჯი ეი“
დაინტერესებული პირის საიდენტიფიკაციო მონაცემი	405451880
დაინტერესებული პირის ხელმოწერა	



25

სახელმწიფო გეოდეზიური
კოორდინატთა სისტემა

UTM WGS 38N

მასშტაბი 1:500

მისამართი	ლენტეხის მუნიციპალიტეტი, სოფელი ჩიხარეში		ფართობი:	25 კვ.მ.
დანიშნულება	სასოფლო-სამეურნეო		საზოგადოებრივი ნაგებობის ფაქტობრივი სიგრძე: მეტრი საზოგადოებრივი ნაგებობის გეგმარებითი სიგრძე: მეტრი საზოგადოებრივი ნაგებობის წერტილოვანი ობიექტი: რაოდენობა:	
<div>პირობითი აღნიშვნები</div> <div><div><div></div><div>ნაკვეთის ფიქსირებული საზღვარი</div></div><div><div></div><div>ნაკვეთის არა ფიქსირებული საზღვარი</div></div><div><div><div>01/2</div></div><div>შენობა-ნაგებობა, შენობის ნომერი / სართულიანობა</div></div><div><div><div>*****</div></div><div>ვალდებულება <div></div> დანგრეული ნაგებობა</div></div><div><div><div>✕</div><div>საზღვრის წერტილი</div></div><div><div><div>└┐└┐</div><div>მშენებარე ნაგებობა</div></div></div></div></div>			<div><div><div>საკადასტრო აღწერაზე უფლებამოსილი პირი</div><div>რეზო ბაჩილავა</div></div><div>ხელმოწერა:</div></div> <div><div><div>დაინტერესებული პირი</div><div>შპს „ჭაიდრო ინვესტ ჯი ეი“</div></div><div>ხელმოწერა:</div></div>	
თარიღი : 10 მაისი 2022				
შენიშვნა: ნაკვეთის საკადასტრო კოდი ლენტეხის მუნიციპალიტეტი				

საკადასტრო აგეგმვითი/აზომვითი ნახაზი

მიწის ნაკვეთის/ხაზობრივი ნაგებობის ადგილმდებარეობა/მისამართი	ფართობი (კვ.მ)	დანიშნულება
ლენტეხის მუნიციპალიტეტი, სოფელი ჩიხარეში	25	სასოფლო-სამეურნეო

შენიშვნა-ნაგებობის რიგითი ნომერი	დანიშნულება	მდგომარეობა	სართულიანობა	განაშენების ფართობი (კვ.მ)

უფლებრივი შეზღუდვის/ დატვირთვის საზღვრების აღწერა	ვალდებულების სახე	ფართობი (კვ.მ)

ხაზობრივი ნაგებობის ტიპი	ხაზობრივი ნაგებობის ფაქტობრივი სიგრძე (მ)	ხაზობრივი ნაგებობის გეგმარებითი სიგრძე (მ)	ხაზობრივი ნაგებობის თანამდევი წერტილოვანი ობიექტის ტიპი	ხაზობრივი ნაგებობის თანამდევი წერტილოვანი ობიექტის რაოდენობა

საზღვარი	მოსაზღვრის აღწერა	საკადასტრო აღწერის დამსწრე პირების სახელი გვარი	ხელმოწერა
A-A	სახელმწიფო	გიორგი მარგებაძე	

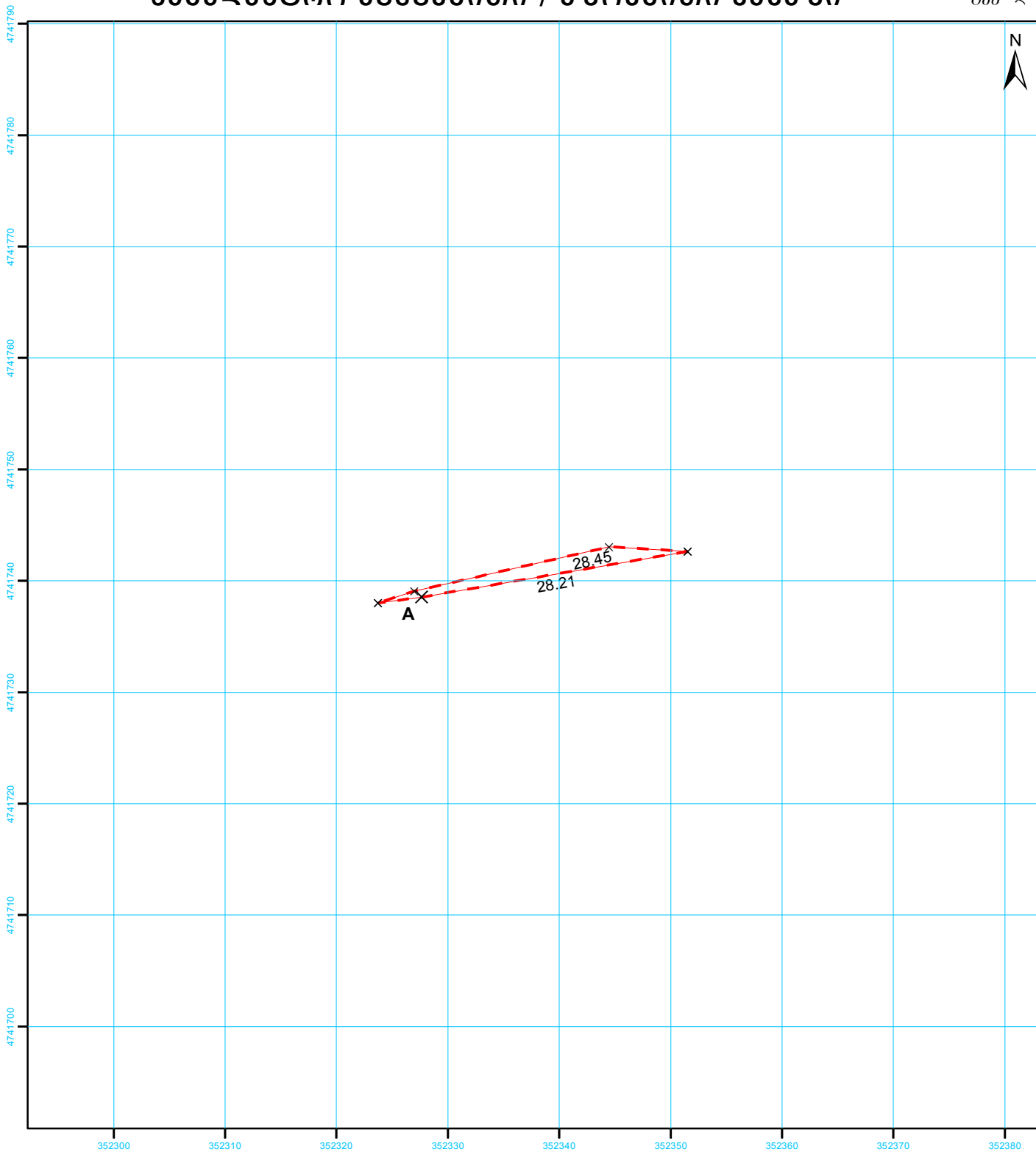
შპს „ტერა +“	ID 406 247 226
საკადასტრო აგეგმვითი/აზომვითი სამუშაოების შემსრულებელი პირის სახელი, გვარი	რეზო ბაჩილავა
საკადასტრო აგეგმვითი/აზომვითი სამუშაოების შემსრულებელი პირის საიდენტიფიკაციო მონაცემი	01013023229
საკადასტრო აგეგმვითი/აზომვითი სამუშაოების შემსრულებელი პირის საკონტაქტო ინფორმაცია	ძ. თბილისი, ტელ: (+995) 595 90 06 29
საკადასტრო აზომვის მეთოდოლოგია	მაღალი სიზუსტის გეოდეზიური ხელსაწყო GPS-ის გამოყენებით GeoCORS-ის გეოდეზიური სისტემის საშუალებით

აზომვის შესრულების თარიღი:	10 მაისი 2022
საკადასტრო აგეგმვითი/აზომვითი სამუშაოების შემსრულებელი პირი და მისი ხელმოწერა	რეზო ბაჩილავა

დაინტერესებული პირი	შპს „ჭაიდრო ინვესტ ჯი ეი“
დაინტერესებული პირის საიდენტიფიკაციო მონაცემი	405451880
დაინტერესებული პირის ხელმოწერა	

საკადასტრო აბეგმეზიტი / აზომეზიტი ნახაზი

გვერდი 1



27

სახელმწიფო გეოდეზიური
კოორდინატთა სისტემა
UTM WGS 38N

მასშტაბი 1:500

მისამართი	ლენტეხის მუნიციპალიტეტი, სოფელი ჩიხარეში		ფართობი:	27 კვ.მ.
დანიშნულება	სასოფლო-სამეურნეო		საზოგადოებრივი ნაგებობის ფაქტობრივი სიგრძე: მეტრი საზოგადოებრივი ნაგებობის გეგმარებითი სიგრძე: მეტრი საზოგადოებრივი ნაგებობის წერტილოვანი ობიექტი: რაოდენობა	
პირობითი აღნიშვნები				
<div><div></div> ნაკვეთის ფიქსირებული საზღვარი</div> <div><div></div> ნაკვეთის არა ფიქსირებული საზღვარი</div> <div><div>01/2</div> შენობა-ნაგებობა, შენობის ნომერი / სართულიანობა</div> <div><div></div> ვალდებულება<div></div> დანგრეული ნაგებობა</div> <div><div>×</div> საზღვრის წერტილი<div></div> მშენებარე ნაგებობა</div>			<div><div>საკადასტრო აღწერაზე უფლებამოსილი პირი</div><div>რეზო ბაჩილავა</div><div>ხელმოწერა:</div></div>	
			<div><div>დაინტერესებული პირი</div><div>შპს „პაიდრო ინვესტ ჯი ეი“</div><div>ხელმოწერა:</div></div>	
თარიღი : 10 მაისი 2022				
შენიშვნა: ნაკვეთის საკადასტრო კოდი ლენტეხის მუნიციპალიტეტი				

საკადასტრო აგეგმვითი/აზომვითი ნახაზი

მიწის ნაკვეთის/ხაზობრივი ნაგებობის ადგილმდებარეობა/მისამართი	ფართობი (კვ.მ)	დანიშნულება
ლენტეხის მუნიციპალიტეტი, სოფელი ჩიხარეში	27	სასოფლო-სამეურნეო

შენიშვნა-ნაგებობის რიგითი ნომერი	დანიშნულება	მდგომარეობა	სართულიანობა	განაშენების ფართობი (კვ.მ)

უფლებრივი შეზღუდვის/ დატვირთვის საზღვრების აღწერა	ვალდებულების სახე	ფართობი (კვ.მ)

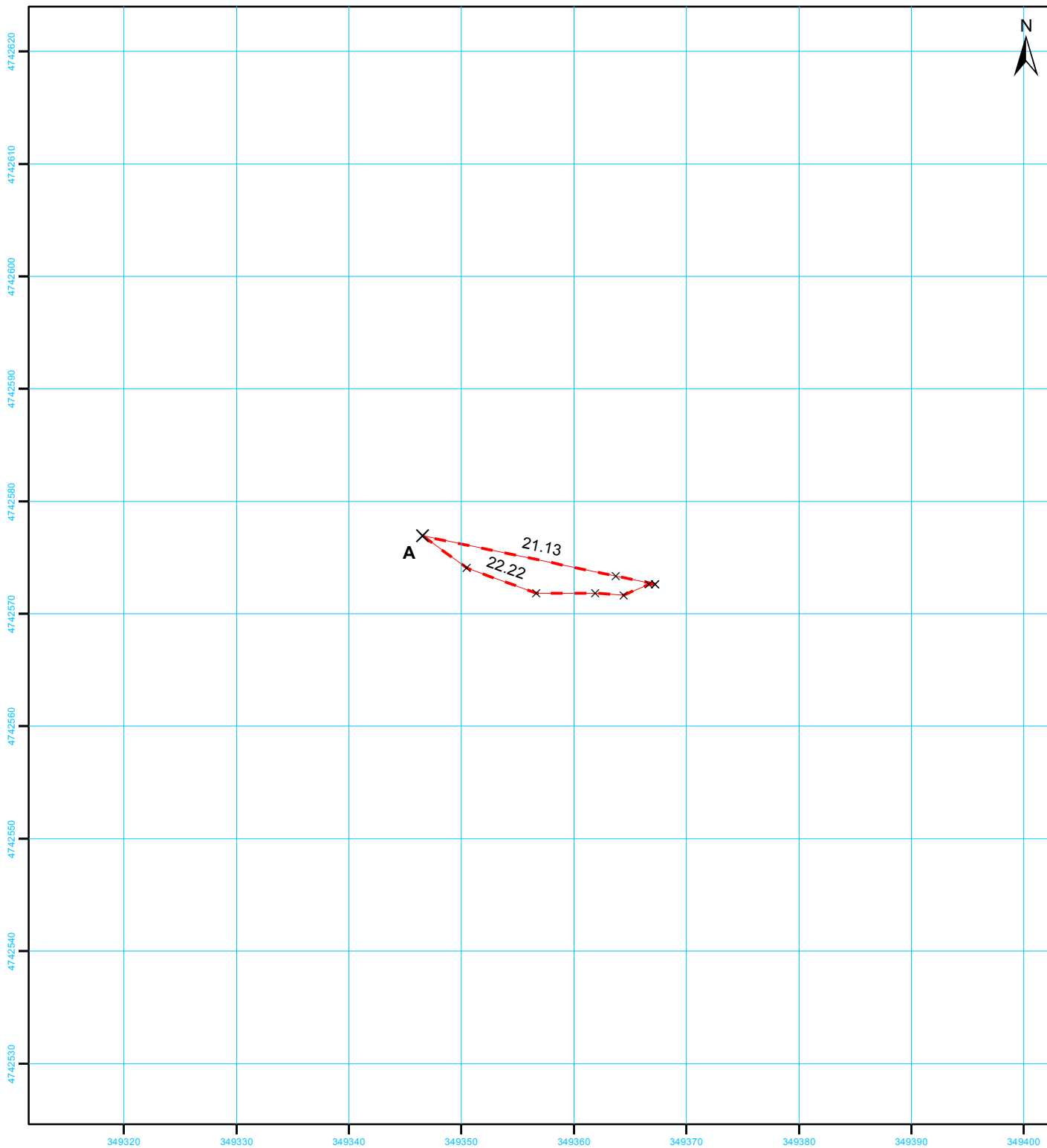
ხაზობრივი ნაგებობის ტიპი	ხაზობრივი ნაგებობის ფაქტობრივი სიგრძე (მ)	ხაზობრივი ნაგებობის გეგმარებითი სიგრძე (მ)	ხაზობრივი ნაგებობის თანამდევი წერტილოვანი ობიექტის ტიპი	ხაზობრივი ნაგებობის თანამდევი წერტილოვანი ობიექტის რაოდენობა

საზღვარი	მოსაზღვრის აღწერა	საკადასტრო აღწერის დამსწრე პირების სახელი გვარი	ხელმოწერა
A-A	სახელმწიფო	გიორგი მარგებაძე	

შპს „ტერა +“	ID 406 247 226
საკადასტრო აგეგმვითი/აზომვითი სამუშაოების შემსრულებელი პირის სახელი, გვარი	რეზო ბაჩილავა
საკადასტრო აგეგმვითი/აზომვითი სამუშაოების შემსრულებელი პირის საიდენტიფიკაციო მონაცემი	01013023229
საკადასტრო აგეგმვითი/აზომვითი სამუშაოების შემსრულებელი პირის საკონტაქტო ინფორმაცია	ძ. თბილისი, ტელ: (+995) 595 90 06 29
საკადასტრო აზომვის მეთოდოლოგია	მაღალი სიზუსტის გეოდეზიური ხელსაწყო GPS-ის გამოყენებით GeoCORS-ის გეოდეზიური სისტემის საშუალებით

აზომვის შესრულების თარიღი:	10 მაისი 2022
საკადასტრო აგეგმვითი/აზომვითი სამუშაოების შემსრულებელი პირი და მისი ხელმოწერა	რეზო ბაჩილავა

დაინტერესებული პირი	შპს „ჭაიდრო ინვესტ ჯი ეი“
დაინტერესებული პირის საიდენტიფიკაციო მონაცემი	405451880
დაინტერესებული პირის ხელმოწერა	



39

სახელმწიფო გეოდეზიური
კოორდინატთა სისტემა

UTM WGS 38N

მასშტაბი 1:500

მისამართი	ლენტეხის მუნიციპალიტეტი, სოფელი ჩიხარეში		ფართობი:	39 კვ.მ.
დანიშნულება	სასოფლო-სამეურნეო		საზოგადოებრივი ნაგებობის ფაქტობრივი სიგრძე: მეტრი საზოგადოებრივი ნაგებობის გეგმარებითი სიგრძე: მეტრი საზოგადოებრივი ნაგებობის წერტილოვანი ობიექტი: რაოდენობა:	
<div>პირობითი აღნიშვნები</div> <div><div><div><div></div><div>ნაკვეთის ფიქსირებული საზღვარი</div></div><div><div></div><div>ნაკვეთის არა ფიქსირებული საზღვარი</div></div><div><div><div>01/2</div></div><div>შენობა-ნაგებობა, შენობის ნომერი / სართულიანობა</div></div><div><div><div>*****</div><div>ვალდებულება</div></div><div><div></div><div>დანგრეული ნაგებობა</div></div><div><div><div>✕</div><div>საზღვრის წერტილი</div></div><div><div><div>└┐</div><div>მშენებარე ნაგებობა</div></div></div></div></div></div></div>			<div><div><div>საკადასტრო აღწერაზე უფლებამოსილი პირი</div><div>რეზო ბაჩილავა</div></div><div>ხელმოწერა:</div></div> <div><div><div>დაინტერესებული პირი</div><div>შპს „ჰაიდრო ინვესტ ჯი ეი“</div></div><div>ხელმოწერა:</div></div>	
თარიღი : 10 მაისი 2022				
შენიშვნა: ნაკვეთის საკადასტრო კოდი ლენტეხის მუნიციპალიტეტი				

საკადასტრო აგეგმვითი/აზომვითი ნახაზი

მიწის ნაკვეთის/აზომვითი ნაგებობის ადგილმდებარეობა/მისამართი	ფართობი (კვ.მ)	დანიშნულება
ლენტეხის მუნიციპალიტეტი, სოფელი ჩიხარეში	39	სასოფლო-სამეურნეო

შენიშვნა-ნაგებობის რიგითი ნომერი	დანიშნულება	მდგომარეობა	სართულიანობა	განაშენების ფართობი (კვ.მ)

უფლებრივი შეზღუდვის/ დატვირთვის საზღვრების აღწერა	ვალდებულების სახე	ფართობი (კვ.მ)

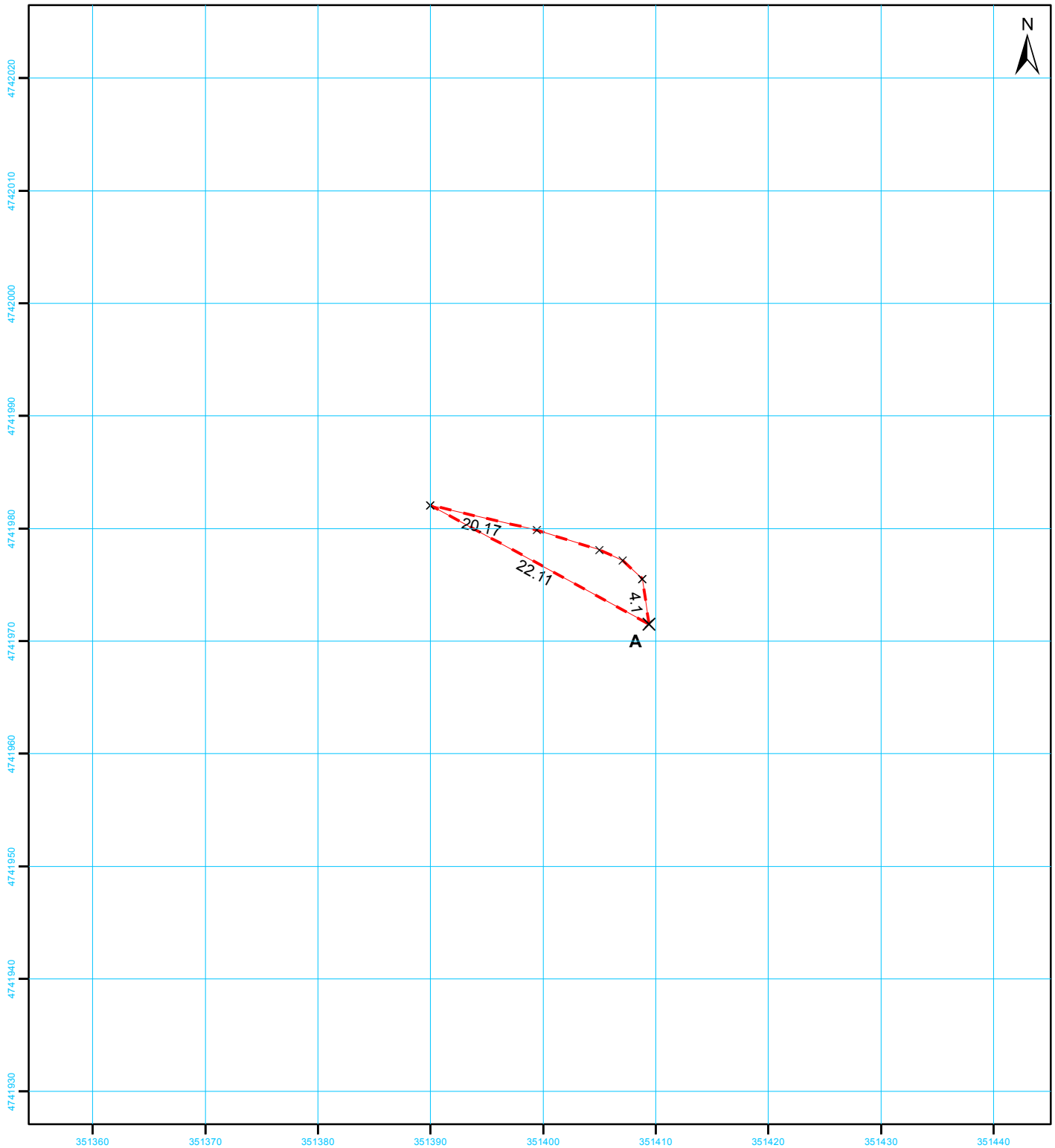
აზომვითი ნაგებობის ტიპი	აზომვითი ნაგებობის ფაქტობრივი სიგრძე (მ)	აზომვითი ნაგებობის გეგმარებითი სიგრძე (მ)	აზომვითი ნაგებობის თანამდევი წერტილოვანი ობიექტის ტიპი	აზომვითი ნაგებობის თანამდევი წერტილოვანი ობიექტის რაოდენობა

საზღვარი	მოსაზღვრის აღწერა	საკადასტრო აღწერის დამსწრე პირების სახელი გვარი	ხელმოწერა
A-A	სახელმწიფო	გიორგი მარგებაძე	

შპს „ტერა +“	ID 406 247 226
საკადასტრო აგეგმვითი/აზომვითი სამუშაოების შემსრულებელი პირის სახელი, გვარი	რეზო ბაჩილავა
საკადასტრო აგეგმვითი/აზომვითი სამუშაოების შემსრულებელი პირის საიდენტიფიკაციო მონაცემი	01013023229
საკადასტრო აგეგმვითი/აზომვითი სამუშაოების შემსრულებელი პირის საკონტაქტო ინფორმაცია	ძ. თბილისი, ტელ: (+995) 595 90 06 29
საკადასტრო აზომვის მეთოდოლოგია	მაღალი სიზუსტის გეოდეზიური ხელსაწყო GPS-ის გამოყენებით GeoCORS-ის გეოდეზიური სისტემის საშუალებით

აზომვის შესრულების თარიღი:	10 მაისი 2022
საკადასტრო აგეგმვითი/აზომვითი სამუშაოების შემსრულებელი პირი და მისი ხელმოწერა	რეზო ბაჩილავა

დაინტერესებული პირი	შპს „ჭაიდრო ინვესტ ჯი ეი“
დაინტერესებული პირის საიდენტიფიკაციო მონაცემი	405451880
დაინტერესებული პირის ხელმოწერა	



51

სახელმწიფო გეოდეზიური
კოორდინატთა სისტემა
UTM WGS 38N

მასშტაბი 1:500

მისამართი	ლენტეხის მუნიციპალიტეტი, სოფელი ჩიხარეში		ფართობი:	51 კვ.მ.
დანიშნულება	სასოფლო-სამეურნეო	საზოგადოებრივი ნაკვეთის ფაქტობრივი სიგრძე: მეტრი საზოგადოებრივი ნაკვეთის გეგმარებითი სიგრძე: მეტრი საზოგადოებრივი ნაკვეთის წერტილოვანი ობიექტი: რაოდენობა		
პირობითი აღნიშვნები				
— ნაკვეთის ფიქსირებული საზღვარი				
- - - ნაკვეთის არა ფიქსირებული საზღვარი				
<div>01/2</div> შენობა-ნაკვეთი, შენობის ნომერი / სართულიანობა		საკადასტრო აღწერაზე უფლებამოსილი პირი რეზო ბაჩილავა		
<div>•••••</div> ვალდებულება <div> </div> დანერგული ნაკვეთი		ხელმოწერა:		
X საზღვრის წერტილი <div>└┐└┐</div> მშენებარე ნაკვეთი		დაინტერესებული პირი შპს „ჭაიდრო ინვესტ ჯი ეი“		
		ხელმოწერა:		
თარიღი : 10 მაისი 2022				
შენიშვნა: ნაკვეთის საკადასტრო კოდი ლენტეხის მუნიციპალიტეტი				

საკადასტრო აგეგმვითი/აზომვითი ნახაზი

მიწის ნაკვეთის/ხაზობრივი ნაგებობის ადგილმდებარეობა/მისამართი	ფართობი (კვ.მ)	დანიშნულება
ლენტეხის მუნიციპალიტეტი, სოფელი ჩიხარეში	51	სასოფლო-სამეურნეო

შენიშვნა-ნაგებობის რიგითი ნომერი	დანიშნულება	მდგომარეობა	სართულიანობა	განაშენების ფართობი (კვ.მ)

უფლებრივი შეზღუდვის/ დატვირთვის საზღვრების აღწერა	ვალდებულების სახე	ფართობი (კვ.მ)

ხაზობრივი ნაგებობის ტიპი	ხაზობრივი ნაგებობის ფაქტობრივი სიგრძე (მ)	ხაზობრივი ნაგებობის გეგმარებითი სიგრძე (მ)	ხაზობრივი ნაგებობის თანამდევი წერტილოვანი ობიექტის ტიპი	ხაზობრივი ნაგებობის თანამდევი წერტილოვანი ობიექტის რაოდენობა

საზღვარი	მოსაზღვრის აღწერა	საკადასტრო აღწერის დამსწრე პირების სახელი გვარი	ხელმოწერა
A-A	სახელმწიფო	გიორგი მარგებაძე	

შპს „ტერა +“	ID 406 247 226
საკადასტრო აგეგმვითი/აზომვითი სამუშაოების შემსრულებელი პირის სახელი, გვარი	რეზო ბაჩილავა
საკადასტრო აგეგმვითი/აზომვითი სამუშაოების შემსრულებელი პირის საიდენტიფიკაციო მონაცემი	01013023229
საკადასტრო აგეგმვითი/აზომვითი სამუშაოების შემსრულებელი პირის საკონტაქტო ინფორმაცია	ძ. თბილისი, ტელ: (+995) 595 90 06 29
საკადასტრო აზომვის მეთოდოლოგია	მაღალი სიზუსტის გეოდეზიური ხელსაწყო GPS-ის გამოყენებით GeoCORS-ის გეოდეზიური სისტემის საშუალებით




აზომვის შესრულების თარიღი:	10 მაისი 2022
საკადასტრო აგეგმვითი/აზომვითი სამუშაოების შემსრულებელი პირი და მისი ხელმოწერა	რეზო ბაჩილავა

დაინტერესებული პირი	შპს „ჭაიდრო ინვესტ ჯი ეი“
დაინტერესებული პირის საიდენტიფიკაციო მონაცემი	405451880
დაინტერესებული პირის ხელმოწერა	

გვერდი 1



მასშტაბი 1:500

მისამართი	ლენტეხის მუნიციპალიტეტი, სოფელი ჩიხარეში	ფართობი:	53 კვ.მ.
დანიშნულება	სასოფლო-სამეურნეო	საზოგადოებრივი ნაგებობის ფაქტობრივი სიგრძე:	მეტრი
		საზოგადოებრივი ნაგებობის გვეგმარებითი სიგრძე:	მეტრი
		საზოგადოებრივი ნაგებობის წერტილოვანი ობიექტი:	რაოდენობა
<p>პირობითი აღნიშვნები</p> <p>— ნაკვეთის ფიქსირებული საზღვარი</p> <p>- - - ნაკვეთის არა ფიქსირებული საზღვარი</p> <p> შენობა-ნაგებობა, შენობის ნომერი / სართულიანობა</p> <p> ვადღებულება  დანგრეული ნაგებობა</p> <p>✕ საზღვრის წერტილი _ _ _ მშენებარე ნაგებობა</p>			
		საკადასტრო აღწერაზე უფლებამოსილი პირი რეზო ბაჩილავა	ხელმოწერა:
		დაინტერესებული პირი შპს „ჭაიდრო ინვესტ ჯი ეი“	ხელმოწერა:
თარიღი : 10 მაისი 2022			
შენიშვნა: ნაკვეთის საკადასტრო კოდი ლენტეხის მუნიციპალიტეტი			

საკადასტრო აგეგმვითი/აზომვითი ნახაზი

მიწის ნაკვეთის/ხაზობრივი ნაგებობის ადგილმდებარეობა/მისამართი	ფართობი (კვ.მ)	დანიშნულება
ლენტეხის მუნიციპალიტეტი, სოფელი ჩიხარეში	53	სასოფლო-სამეურნეო

შენიშვნა-ნაგებობის რიგითი ნომერი	დანიშნულება	მდგომარეობა	სართულიანობა	განაშენების ფართობი (კვ.მ)

უფლებრივი შეზღუდვის/ დატვირთვის საზღვრების აღწერა	ვალდებულების სახე	ფართობი (კვ.მ)

ხაზობრივი ნაგებობის ტიპი	ხაზობრივი ნაგებობის ფაქტობრივი სიგრძე (მ)	ხაზობრივი ნაგებობის გეგმარებითი სიგრძე (მ)	ხაზობრივი ნაგებობის თანამდევი წერტილოვანი ობიექტის ტიპი	ხაზობრივი ნაგებობის თანამდევი წერტილოვანი ობიექტის რაოდენობა

საზღვარი	მოსაზღვრის აღწერა	საკადასტრო აღწერის დამსწრე პირების სახელი გვარი	ხელმოწერა
A-A	სახელმწიფო	გიორგი მარგებაძე	

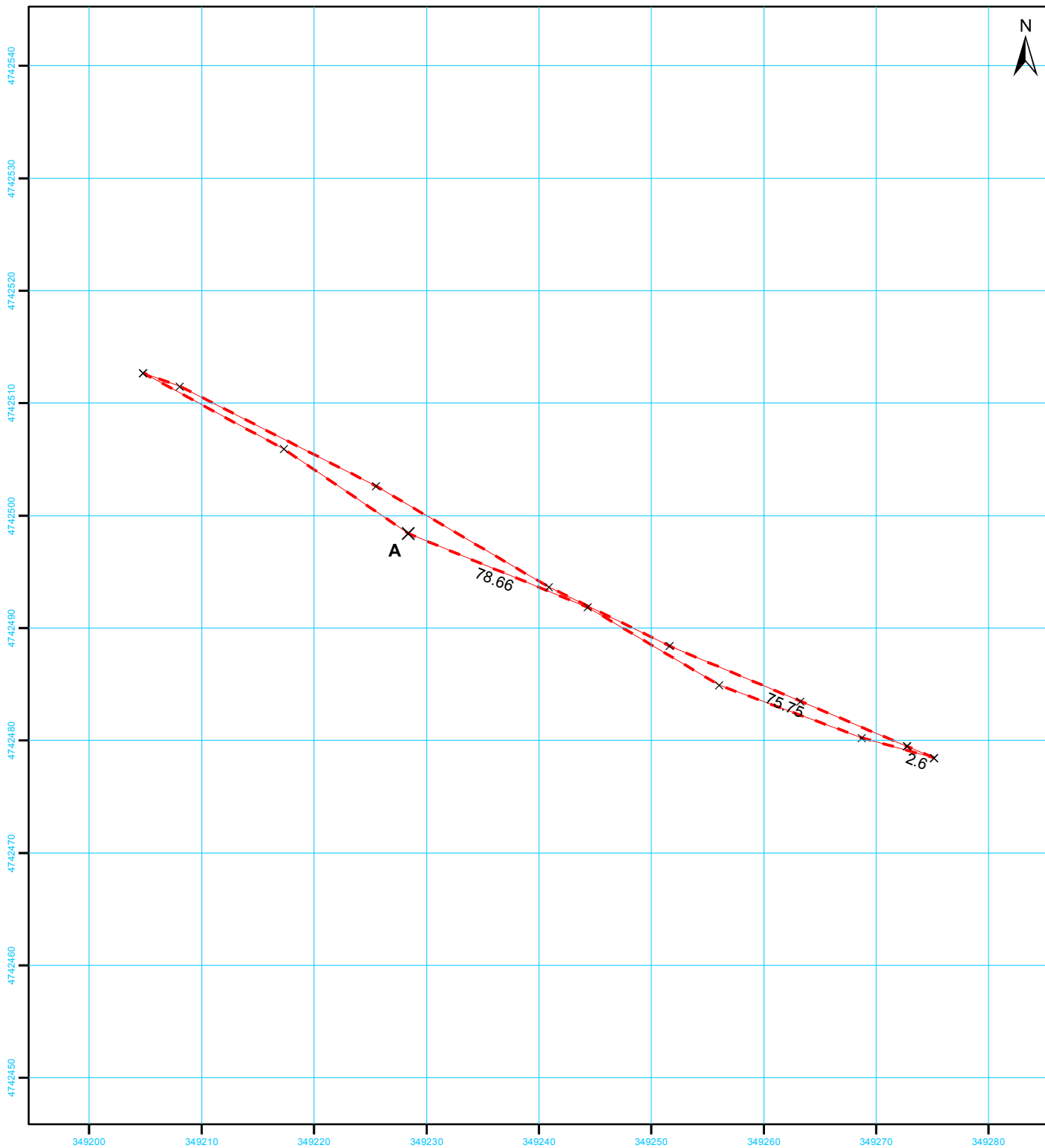
შპს „ტერა +“	ID 406 247 226
საკადასტრო აგეგმვითი/აზომვითი სამუშაოების შემსრულებელი პირის სახელი, გვარი	რეზო ბაჩილავა
საკადასტრო აგეგმვითი/აზომვითი სამუშაოების შემსრულებელი პირის საიდენტიფიკაციო მონაცემი	01013023229
საკადასტრო აგეგმვითი/აზომვითი სამუშაოების შემსრულებელი პირის საკონტაქტო ინფორმაცია	ძ. თბილისი, ტელ: (+995) 595 90 06 29
საკადასტრო აზომვის მეთოდოლოგია	მაღალი სიზუსტის გეოდეზიური ხელსაწყო GPS-ის გამოყენებით GeoCORS-ის გეოდეზიური სისტემის საშუალებით

აზომვის შესრულების თარიღი:	10 მაისი 2022
საკადასტრო აგეგმვითი/აზომვითი სამუშაოების შემსრულებელი პირი და მისი ხელმოწერა	რეზო ბაჩილავა

დაინტერესებული პირი	შპს „ჭაიდრო ინვესტ ჯი ეი“
დაინტერესებული პირის საიდენტიფიკაციო მონაცემი	405451880
დაინტერესებული პირის ხელმოწერა	

საკადასტრო აბეგმეზიტი / აზომეზიტი ნახაზი

გვერდი 1



75

სახელმწიფო გეოდეზიური
კოორდინატთა სისტემა

UTM WGS 38N

მასშტაბი 1:500

მისამართი	ლენტეხის მუნიციპალიტეტი, სოფელი ჩიხარეში		ფართობი:	75 კვ.მ.
დანიშნულება	სასოფლო-სამეურნეო		საზოგადოებრივი ნაგებობის ფაქტობრივი სიგრძე: მეტრი საზოგადოებრივი ნაგებობის გეგმარებითი სიგრძე: მეტრი საზოგადოებრივი ნაგებობის წერტილოვანი ობიექტი: რაოდენობა	
<p>პირობითი აღნიშვნები</p> <p>— ნაკვეთის ფიქსირებული საზღვარი</p> <p>- - - ნაკვეთის არა ფიქსირებული საზღვარი</p> <p> შენობა-ნაგებობა, შენობის ნომერი / სართულიანობა</p> <p> ვალდებულება დანერგული ნაგებობა</p> <p>✕ საზღვრის წერტილი _ _ _ მშენებარე ნაგებობა</p>			<p>საკადასტრო აღწერაზე უფლებამოსილი პირი რეზო ბაჩილავა</p> <p>ხელმოწერა:</p>	
			<p>დაინტერესებული პირი შპს „ჰაიდრო ინვესტ ჯი ეი“</p> <p>ხელმოწერა:</p>	
თარიღი : 10 მაისი 2022				
შენიშვნა: ნაკვეთის საკადასტრო კოდი ლენტეხის მუნიციპალიტეტი				

საკადასტრო აგეგმვითი/აზომვითი ნახაზი

მიწის ნაკვეთის/ხაზობრივი ნაგებობის ადგილმდებარეობა/მისამართი	ფართობი (კვ.მ)	დანიშნულება
ლენტეხის მუნიციპალიტეტი, სოფელი ჩიხარეში	75	სასოფლო-სამეურნეო

შენიშვნა-ნაგებობის რიგითი ნომერი	დანიშნულება	მდგომარეობა	სართულიანობა	განაშენების ფართობი (კვ.მ)

უფლებრივი შეზღუდვის/ დატვირთვის საზღვრების აღწერა	ვალდებულების სახე	ფართობი (კვ.მ)

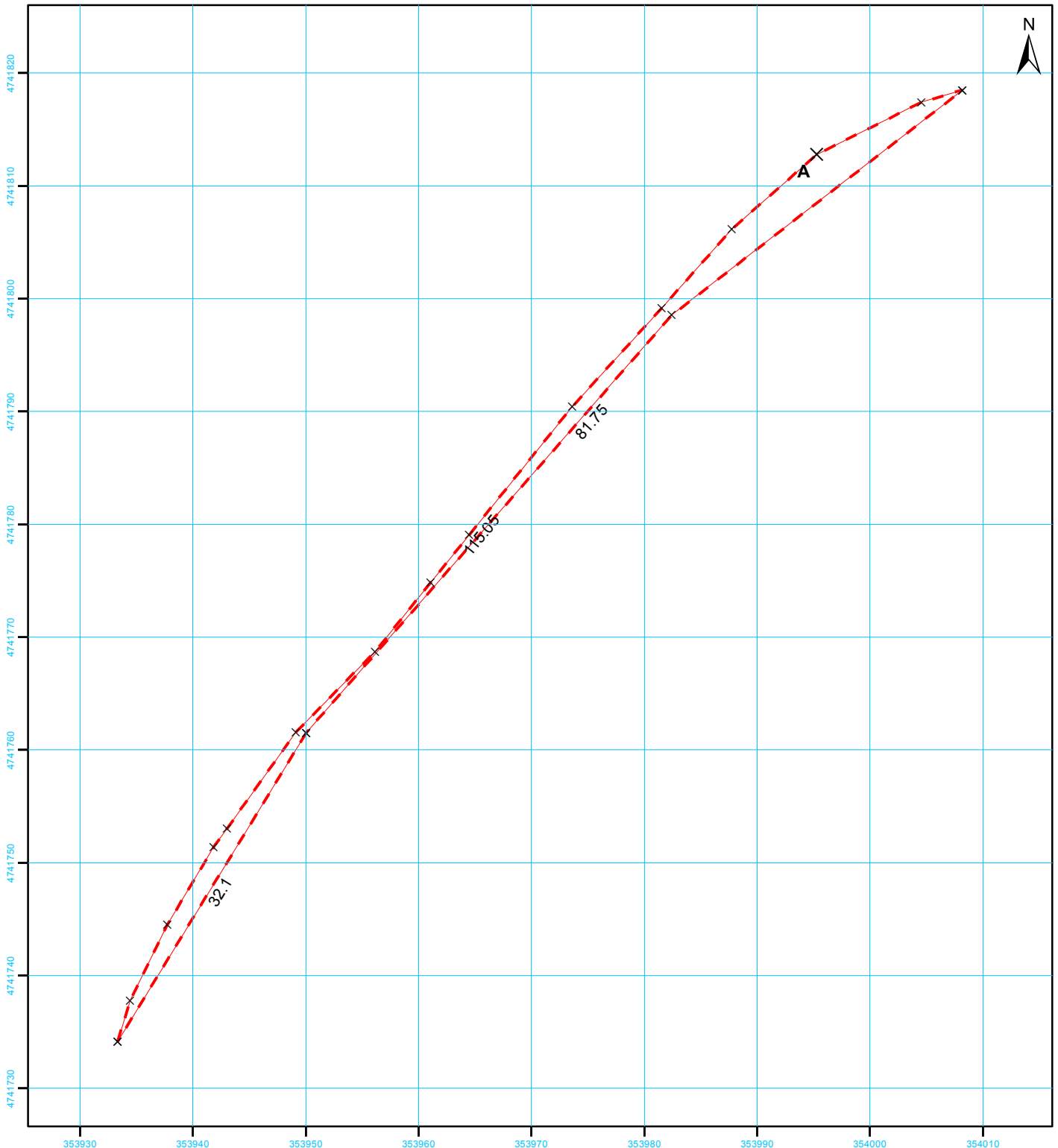
ხაზობრივი ნაგებობის ტიპი	ხაზობრივი ნაგებობის ფაქტობრივი სიგრძე (მ)	ხაზობრივი ნაგებობის გეგმარებითი სიგრძე (მ)	ხაზობრივი ნაგებობის თანამდევი წერტილოვანი ობიექტის ტიპი	ხაზობრივი ნაგებობის თანამდევი წერტილოვანი ობიექტის რაოდენობა

საზღვარი	მოსაზღვრის აღწერა	საკადასტრო აღწერის დამსწრე პირების სახელი გვარი	ხელმოწერა
A-A	სახელმწიფო	გიორგი მარგებაძე	

შპს „ტერა +“	ID 406 247 226
საკადასტრო აგეგმვითი/აზომვითი სამუშაოების შემსრულებელი პირის სახელი, გვარი	რეზო ბაჩილავა
საკადასტრო აგეგმვითი/აზომვითი სამუშაოების შემსრულებელი პირის საიდენტიფიკაციო მონაცემი	01013023229
საკადასტრო აგეგმვითი/აზომვითი სამუშაოების შემსრულებელი პირის საკონტაქტო ინფორმაცია	ძ. თბილისი, ტელ: (+995) 595 90 06 29
საკადასტრო აზომვის მეთოდოლოგია	მაღალი სიზუსტის გეოდეზიური ხელსაწყო GPS-ის გამოყენებით GeoCORS-ის გეოდეზიური სისტემის საშუალებით

აზომვის შესრულების თარიღი:	10 მაისი 2022
საკადასტრო აგეგმვითი/აზომვითი სამუშაოების შემსრულებელი პირი და მისი ხელმოწერა	რეზო ბაჩილავა

დაინტერესებული პირი	შპს „ჭაიდრო ინვესტ ჯი ეი“
დაინტერესებული პირის საიდენტიფიკაციო მონაცემი	405451880
დაინტერესებული პირის ხელმოწერა	



154

სახელმწიფო გეოდეზიური
კოორდინატთა სისტემა
UTM WGS 38N

მასშტაბი 1:500

მისამართი	ლენტეხის მუნიციპალიტეტი, სოფელი ჩიხარეში		ფართობი:	154 კვ.მ.
დანიშნულება	სასოფლო-სამეურნეო	საზოგადოებრივი ნაკვეთის ფაქტობრივი სიგრძე: მეტრი საზოგადოებრივი ნაკვეთის გეგმარებითი სიგრძე: მეტრი საზოგადოებრივი ნაკვეთის წერტილოვანი ობიექტი: რაოდენობა		
პირობითი აღნიშვნები				
— ნაკვეთის ფიქსირებული საზღვარი				
- - - ნაკვეთის არა ფიქსირებული საზღვარი				
<div>01/2</div> შენობა-ნაკვეთი, შენობის ნომერი / სართულიანობა		საკადასტრო აღწერაზე უფლებამოსილი პირი რეზო ბაჩილავა		
<div>ვალდებულება</div> <div>დანერგული ნაკვეთი</div>		ხელმოწერა:		
X საზღვრის წერტილი		ხელმოწერა:		
— — — მშენებარე ნაკვეთი				
თარიღი : 10 მაისი 2022				
შენიშვნა: ნაკვეთის საკადასტრო კოდი ლენტეხის მუნიციპალიტეტი				

საკადასტრო აგეგმვითი/აზომვითი ნახაზი

მიწის ნაკვეთის/ხაზობრივი ნაგებობის ადგილმდებარეობა/მისამართი	ფართობი (კვ.მ)	დანიშნულება
ლენტეხის მუნიციპალიტეტი, სოფელი ჩიხარეში	154	სასოფლო-სამეურნეო

შენიშვნა-ნაგებობის რიგითი ნომერი	დანიშნულება	მდგომარეობა	სართულიანობა	განაშენიანების ფართობი (კვ.მ)

უფლებრივი შეზღუდვის/ დატვირთვის საზღვრების აღწერა	ვალდებულების სახე	ფართობი (კვ.მ)

ხაზობრივი ნაგებობის ტიპი	ხაზობრივი ნაგებობის ფაქტობრივი სიგრძე (მ)	ხაზობრივი ნაგებობის გეგმარებითი სიგრძე (მ)	ხაზობრივი ნაგებობის თანამდევი წერტილოვანი ობიექტის ტიპი	ხაზობრივი ნაგებობის თანამდევი წერტილოვანი ობიექტის რაოდენობა

საზღვარი	მოსაზღვრის აღწერა	საკადასტრო აღწერის დამსწრე პირების სახელი გვარი	ხელმოწერა
A-A	სახელმწიფო	გიორგი მარგებაძე	

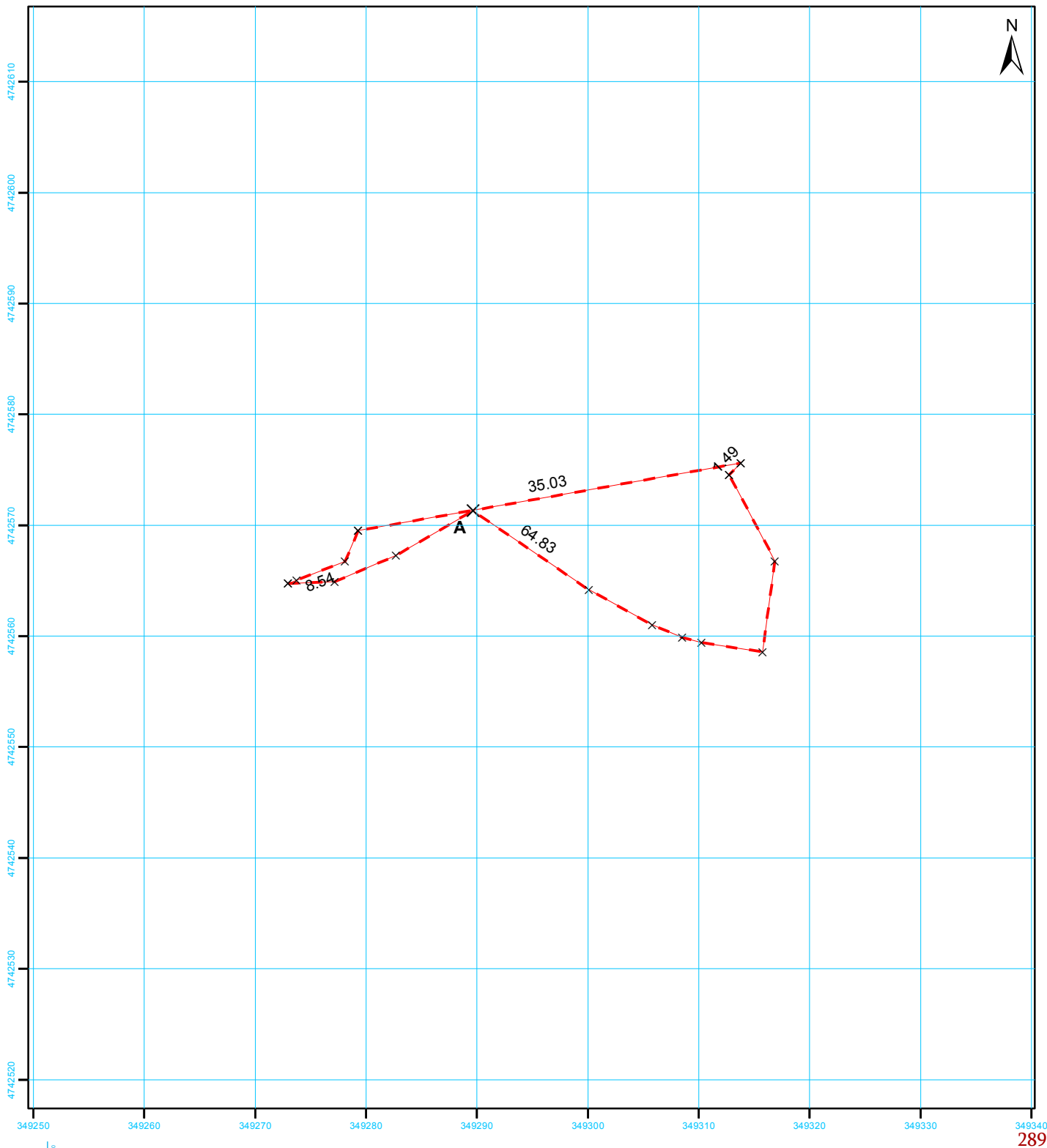
შპს „ტერა +“	ID 406 247 226
საკადასტრო აგეგმვითი/აზომვითი სამუშაოების შემსრულებელი პირის სახელი, გვარი	რეზო ბაჩილავა
საკადასტრო აგეგმვითი/აზომვითი სამუშაოების შემსრულებელი პირის საიდენტიფიკაციო მონაცემი	01013023229
საკადასტრო აგეგმვითი/აზომვითი სამუშაოების შემსრულებელი პირის საკონტაქტო ინფორმაცია	ძ. თბილისი, ტელ: (+995) 595 90 06 29
საკადასტრო აზომვის მეთოდოლოგია	მაღალი სიზუსტის გეოდეზიური ხელსაწყო GPS-ის გამოყენებით GeoCORS-ის გეოდეზიური სისტემის საშუალებით

აზომვის შესრულების თარიღი:	10 მაისი 2022
საკადასტრო აგეგმვითი/აზომვითი სამუშაოების შემსრულებელი პირი და მისი ხელმოწერა	რეზო ბაჩილავა

დაინტერესებული პირი	შპს „ჭაიდრო ინვესტ ჯი ეი“
დაინტერესებული პირის საიდენტიფიკაციო მონაცემი	405451880
დაინტერესებული პირის ხელმოწერა	

საკადასტრო აბეგმეზიტი / აზომეზიტი ნახაზი

გვერდი 1






289

სახელმწიფო გეოდეზიური
კოორდინატთა სისტემა

UTM WGS 38N

მასშტაბი 1:500

მისამართი	ლენტეხის მუნიციპალიტეტი, სოფელი ჩიხარეში		ფართობი:	289 კვ.მ.
დანიშნულება	სასოფლო-სამეურნეო		საზოგადოებრივი ნაგებობის ფაქტობრივი სიგრძე: მეტრი საზოგადოებრივი ნაგებობის გეგმარებითი სიგრძე: მეტრი საზოგადოებრივი ნაგებობის წერტილოვანი ობიექტი: რაოდენობა	
<p>პირობითი აღნიშვნები</p> <p>— ნაკვეთის ფიქსირებული საზღვარი</p> <p>- - - ნაკვეთის არა ფიქსირებული საზღვარი</p> <p> შენობა-ნაგებობა, შენობის ნომერი / სართულიანობა</p> <p> ვალდებულება  დანერგული ნაგებობა</p> <p>✕ საზღვრის წერტილი შენებარე ნაგებობა</p>			<p>საკადასტრო აღწერაზე უფლებამოსილი პირი რეზო ბაჩილავა</p> <p>ხელმოწერა:</p>	
			<p>დაინტერესებული პირი შპს „ჰაიდრო ინვესტ ჯი ეი“</p> <p>ხელმოწერა:</p>	
თარიღი : 10 მაისი 2022				
შენიშვნა: ნაკვეთის საკადასტრო კოდი ლენტეხის მუნიციპალიტეტი				

საკადასტრო აგეგმვითი/აზომვითი ნახაზი

მიწის ნაკვეთის/ხაზობრივი ნაგებობის ადგილმდებარეობა/მისამართი	ფართობი (კვ.მ)	დანიშნულება
ლენტეხის მუნიციპალიტეტი, სოფელი ჩიხარეში	289	სასოფლო-სამეურნეო

შენიშვნა-ნაგებობის რიგითი ნომერი	დანიშნულება	მდგომარეობა	სართულიანობა	განაშენების ფართობი (კვ.მ)

უფლებრივი შეზღუდვის/ დატვირთვის საზღვრების აღწერა	ვალდებულების სახე	ფართობი (კვ.მ)

ხაზობრივი ნაგებობის ტიპი	ხაზობრივი ნაგებობის ფაქტობრივი სიგრძე (მ)	ხაზობრივი ნაგებობის გეგმარებითი სიგრძე (მ)	ხაზობრივი ნაგებობის თანამდევი წერტილოვანი ობიექტის ტიპი	ხაზობრივი ნაგებობის თანამდევი წერტილოვანი ობიექტის რაოდენობა

საზღვარი	მოსაზღვრის აღწერა	საკადასტრო აღწერის დამსწრე პირების სახელი გვარი	ხელმოწერა
A-A	სახელმწიფო	გიორგი მარგებაძე	

შპს „ტერა +“	ID 406 247 226
საკადასტრო აგეგმვითი/აზომვითი სამუშაოების შემსრულებელი პირის სახელი, გვარი	რეზო ბაჩილავა
საკადასტრო აგეგმვითი/აზომვითი სამუშაოების შემსრულებელი პირის საიდენტიფიკაციო მონაცემი	01013023229
საკადასტრო აგეგმვითი/აზომვითი სამუშაოების შემსრულებელი პირის საკონტაქტო ინფორმაცია	ძ. თბილისი, ტელ: (+995) 595 90 06 29
საკადასტრო აზომვის მეთოდოლოგია	მაღალი სიზუსტის გეოდეზიური ხელსაწყო GPS-ის გამოყენებით GeoCORS-ის გეოდეზიური სისტემის საშუალებით

აზომვის შესრულების თარიღი:	10 მაისი 2022
საკადასტრო აგეგმვითი/აზომვითი სამუშაოების შემსრულებელი პირი და მისი ხელმოწერა	რეზო ბაჩილავა

დაინტერესებული პირი	შპს „ჭაიდრო ინვესტ ჯი ეი“
დაინტერესებული პირის საიდენტიფიკაციო მონაცემი	405451880
დაინტერესებული პირის ხელმოწერა	

გვერდი 1



მასშტაბი 1:1,000

მისამართი	ლენტეხის მუნიციპალიტეტი, სოფელი ჩიხარეში		ფართობი:	312 კვ.მ.
დანიშნულება	სასოფლო-სამეურნეო	საზოგადოებრივი ნაგებობის ფაქტობრივი სიგრძე: მეტრი საზოგადოებრივი ნაგებობის გვერდებითი სიგრძე: მეტრი საზოგადოებრივი ნაგებობის წერტილოვანი ობიექტი: რაოდენობა		
პირობითი აღნიშვნები				
— ნაკვეთის ფიქსირებული საზღვარი				
- - - ნაკვეთის არა ფიქსირებული საზღვარი				
<div>01/2</div> შენობა-ნაგებობა, შენობის ნომერი / სართულიანობა		საკადასტრო აღწერაზე უფლებამოსილი პირი რეზო ბაჩილავა		
<div>•••••</div> ვადებულია <div> </div> დანერგული ნაგებობა		ხელმოწერა:		
X საზღვრის წერტილი <div> — — — </div> მშენებარე ნაგებობა		დაინტერესებული პირი შპს „ჭაიდრო ინვესტ ჯი ეი“		
		ხელმოწერა:		
თარიღი : 10 მაისი 2022				
შენიშვნა: ნაკვეთის საკადასტრო კოდი ლენტეხის მუნიციპალიტეტი				

საკადასტრო აგეგმვითი/აზომვითი ნახაზი

მიწის ნაკვეთის/ხაზობრივი ნაგებობის ადგილმდებარეობა/მისამართი	ფართობი (კვ.მ)	დანიშნულება
ლენტეხის მუნიციპალიტეტი, სოფელი ჩიხარეში	312	სასოფლო-სამეურნეო

შენიშვნა-ნაგებობის რიგითი ნომერი	დანიშნულება	მდგომარეობა	სართულიანობა	განაშენების ფართობი (კვ.მ)

უფლებრივი შეზღუდვის/ დატვირთვის საზღვრების აღწერა	ვალდებულების სახე	ფართობი (კვ.მ)

ხაზობრივი ნაგებობის ტიპი	ხაზობრივი ნაგებობის ფაქტობრივი სიგრძე (მ)	ხაზობრივი ნაგებობის გეგმარებითი სიგრძე (მ)	ხაზობრივი ნაგებობის თანამდევი წერტილოვანი ობიექტის ტიპი	ხაზობრივი ნაგებობის თანამდევი წერტილოვანი ობიექტის რაოდენობა

საზღვარი	მოსაზღვრის აღწერა	საკადასტრო აღწერის დამსწრე პირების სახელი გვარი	ხელმოწერა
A-A	სახელმწიფო	გიორგი მარგებაძე	

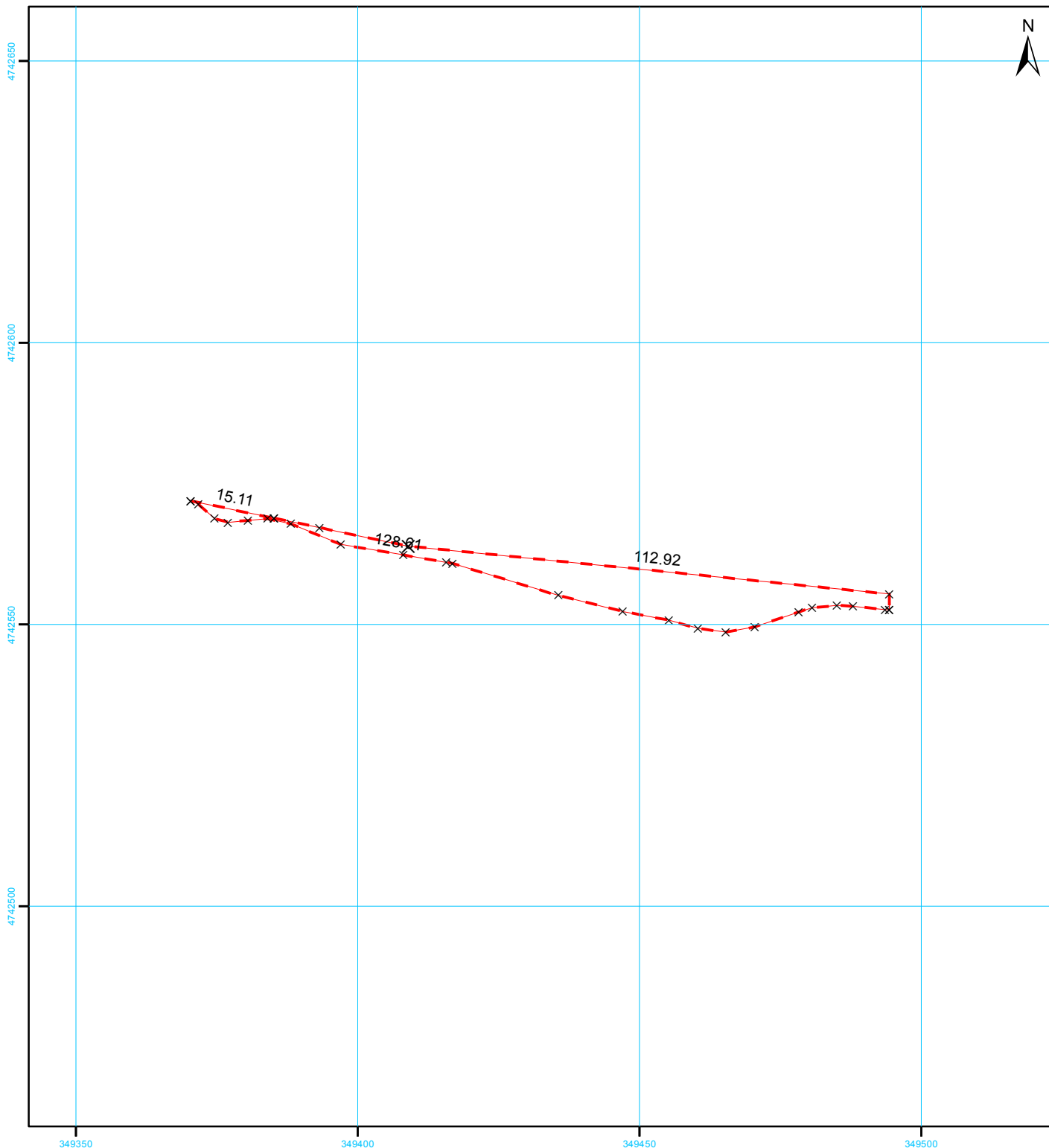
შპს „ტერა +“	ID 406 247 226
საკადასტრო აგეგმვითი/აზომვითი სამუშაოების შემსრულებელი პირის სახელი, გვარი	რეზო ბაჩილავა
საკადასტრო აგეგმვითი/აზომვითი სამუშაოების შემსრულებელი პირის საიდენტიფიკაციო მონაცემი	01013023229
საკადასტრო აგეგმვითი/აზომვითი სამუშაოების შემსრულებელი პირის საკონტაქტო ინფორმაცია	ძ. თბილისი, ტელ: (+995) 595 90 06 29
საკადასტრო აზომვის მეთოდოლოგია	მაღალი სიზუსტის გეოდეზიური ხელსაწყო GPS-ის გამოყენებით GeoCORS-ის გეოდეზიური სისტემის საშუალებით

აზომვის შესრულების თარიღი:	10 მაისი 2022
საკადასტრო აგეგმვითი/აზომვითი სამუშაოების შემსრულებელი პირი და მისი ხელმოწერა	რეზო ბაჩილავა

დაინტერესებული პირი	შპს „ჭაიდრო ინვესტ ჯი ეი“
დაინტერესებული პირის საიდენტიფიკაციო მონაცემი	405451880
დაინტერესებული პირის ხელმოწერა	

საკადასტრო აბეგმეზიტი / აზომეზიტი ნახაზი

გვერდი 1



540

სახელმწიფო გეოდეზიური
კოორდინატთა სისტემა
UTM WGS 38N

მასშტაბი 1:1,000

მისამართი	ლენტეხის მუნიციპალიტეტი, სოფელი ჩიხარეში		ფართობი:	540 კვ.მ.
დანიშნულება	სასოფლო-სამეურნეო		საზოგადოებრივი ნაკვეთების ფაქტობრივი სიგრძე: მეტრი საზოგადოებრივი ნაკვეთების გეგმარებითი სიგრძე: მეტრი საზოგადოებრივი ნაკვეთების წერტილოვანი ობიექტი: რაოდენობა	
პირობითი აღნიშვნები				
<div><div></div> ნაკვეთის ფიქსირებული საზღვარი</div> <div><div></div> ნაკვეთის არა ფიქსირებული საზღვარი</div> <div><div>01/2</div> შენობა-ნაკვეთობა, შენობის ნომერი / სართულიანობა</div> <div><div></div> ვალდებულება <div></div> დანერგული ნაკვეთობა</div> <div><div>X</div> საზღვრის წერტილი <div></div> მშენებარე ნაკვეთობა</div>			საკადასტრო აღწერაზე უფლებამოსილი პირი რეზო ბაჩილავა ხელმოწერა:	
			დაინტერესებული პირი შპს „პაიდრო ინვესტ ჯი ეი“ ხელმოწერა:	
თარიღი : 10 მაისი 2022				
შენიშვნა: ნაკვეთის საკადასტრო კოდი ლენტეხის მუნიციპალიტეტი				

საკადასტრო აგეგმვითი/აზომვითი ნახაზი

მიწის ნაკვეთის/აზომვითი ნაგებობის ადგილმდებარეობა/მისამართი	ფართობი (კვ.მ)	დანიშნულება
ლენტეხის მუნიციპალიტეტი, სოფელი ჩიხარეში	540	სასოფლო-სამეურნეო

შენიშვნა-ნაგებობის რიგითი ნომერი	დანიშნულება	მდგომარეობა	სართულიანობა	განაშენების ფართობი (კვ.მ)

უფლებრივი შეზღუდვის/ დატვირთვის საზღვრების აღწერა	ვალდებულების სახე	ფართობი (კვ.მ)

აზომვითი ნაგებობის ტიპი	აზომვითი ნაგებობის ფაქტობრივი სიგრძე (მ)	აზომვითი ნაგებობის გეგმარებითი სიგრძე (მ)	აზომვითი ნაგებობის თანამდევი წერტილოვანი ობიექტის ტიპი	აზომვითი ნაგებობის თანამდევი წერტილოვანი ობიექტის რაოდენობა

საზღვარი	მოსაზღვრის აღწერა	საკადასტრო აღწერის დამსწრე პირების სახელი გვარი	ხელმოწერა
A-A	სახელმწიფო	გიორგი მარგებაძე	

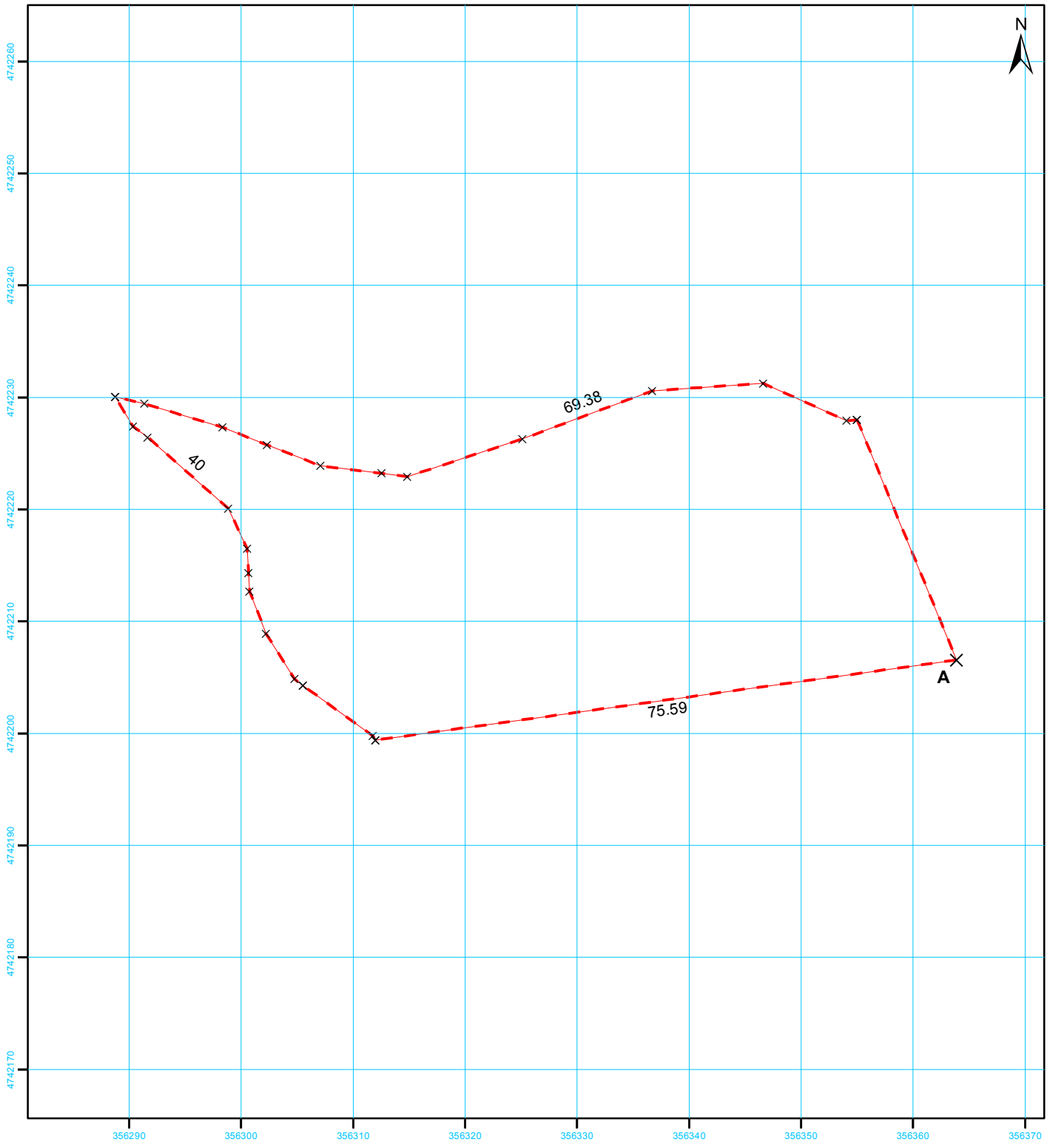
შპს „ტერა +“	ID 406 247 226
საკადასტრო აგეგმვითი/აზომვითი სამუშაოების შემსრულებელი პირის სახელი, გვარი	რეზო ბაჩილავა
საკადასტრო აგეგმვითი/აზომვითი სამუშაოების შემსრულებელი პირის საიდენტიფიკაციო მონაცემი	01013023229
საკადასტრო აგეგმვითი/აზომვითი სამუშაოების შემსრულებელი პირის საკონტაქტო ინფორმაცია	ძ. თბილისი, ტელ: (+995) 595 90 06 29
საკადასტრო აზომვის მეთოდოლოგია	მაღალი სიზუსტის გეოდეზიური ხელსაწყო GPS-ის გამოყენებით GeoCORS-ის გეოდეზიური სისტემის საშუალებით

აზომვის შესრულების თარიღი:	10 მაისი 2022
საკადასტრო აგეგმვითი/აზომვითი სამუშაოების შემსრულებელი პირი და მისი ხელმოწერა	რეზო ბაჩილავა

დაინტერესებული პირი	შპს „ჭაიდრო ინვესტ ჯი ეი“
დაინტერესებული პირის საიდენტიფიკაციო მონაცემი	405451880
დაინტერესებული პირის ხელმოწერა	

საკადასტრო აბეგმეზიტი / აზომეზიტი ნახაზი

გვერდი



1484

სახელმწიფო გეოდეზიური
კოორდინატთა სისტემა
UTM WGS 38N

მასშტაბი 1:500

მისამართი	ლენტეხის მუნიციპალიტეტი, სოფელი ჩიხარეში		ფართობი:	1484 კვ.მ.
დანიშნულება	სასოფლო-სამეურნეო	საზოგადოებრივი ნაგებობის ფაქტობრივი სიგრძე: მეტრი საზოგადოებრივი ნაგებობის გეგმარებითი სიგრძე: მეტრი საზოგადოებრივი ნაგებობის წერტილოვანი ობიექტი: რაოდენობა		
პირობითი აღნიშვნები				
— ნაკვეთის ფიქსირებული საზღვარი				
- - - ნაკვეთის არა ფიქსირებული საზღვარი				
<div>01/2</div> შენობა-ნაგებობა, შენობის ნომერი / სართულიანობა		საკადასტრო აღწერაზე უფლებამოსილი პირი რეზო ბაჩილავა ხელმოწერა:		
<div>ვალდებულება</div> <div> </div> დანერგული ნაგებობა		დაინტერესებული პირი შპს „ჰაიდრო ინვესტ ჯი ეი“ ხელმოწერა:		
X საზღვრის წერტილი <div> </div> მშენებარე ნაგებობა				
თარიღი : 10 მაისი 2022				
შენიშვნა: ნაკვეთის საკადასტრო კოდი ტყის ფონდი				

საკადასტრო აგეგმვითი/აზომვითი ნახაზი

მიწის ნაკვეთის/ხაზობრივი ნაგებობის ადგილმდებარეობა/მისამართი	ფართობი (კვ.მ)	დანიშნულება
ლენტეხის მუნიციპალიტეტი, სოფელი ჩიხარეში	1484	სასოფლო-სამეურნეო

შენიშვნა-ნაგებობის რიგითი ნომერი	დანიშნულება	მდგომარეობა	სართულიანობა	განაშენების ფართობი (კვ.მ)

უფლებრივი შეზღუდვის/ დატვირთვის საზღვრების აღწერა	ვალდებულების სახე	ფართობი (კვ.მ)

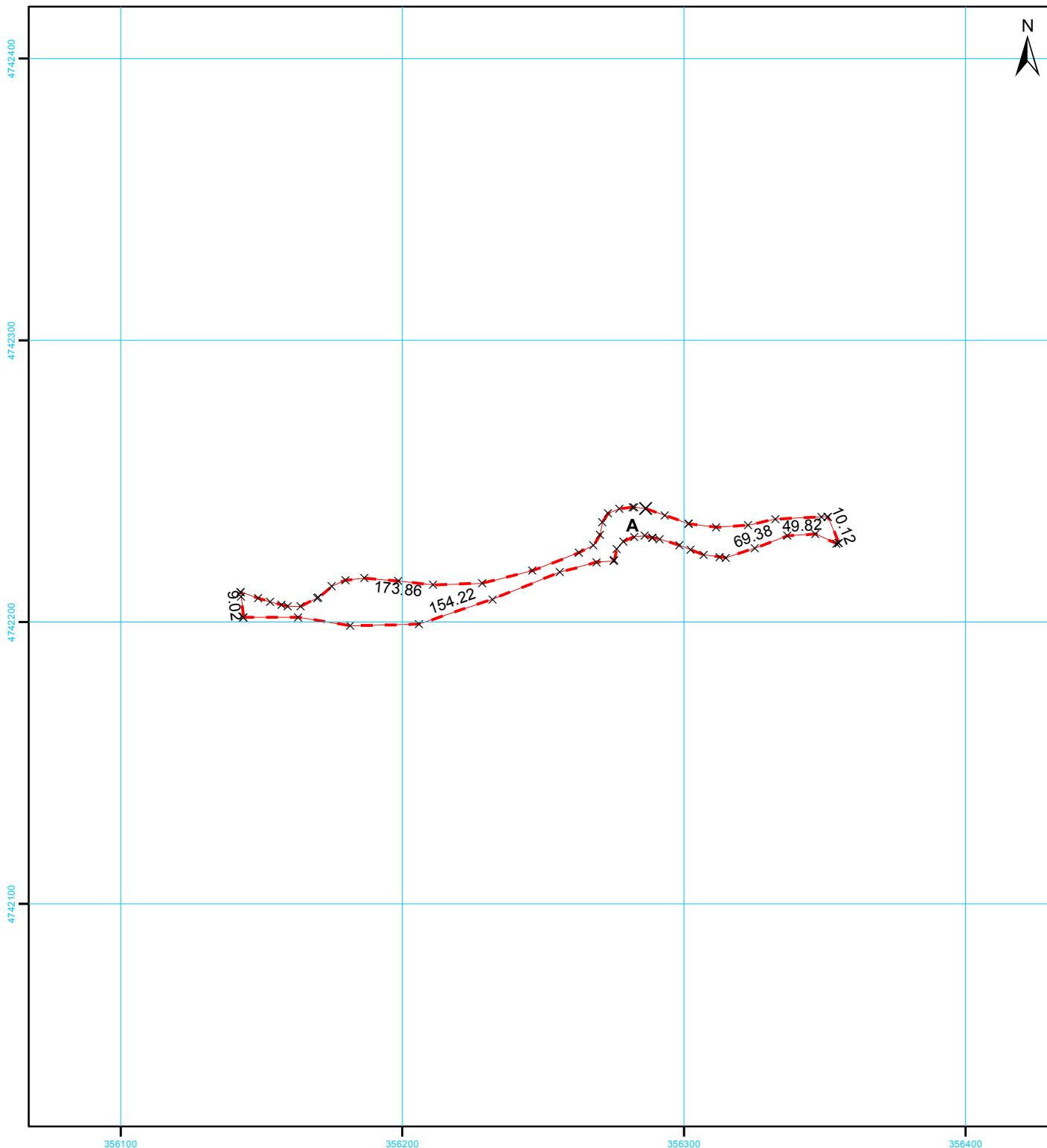
ხაზობრივი ნაგებობის ტიპი	ხაზობრივი ნაგებობის ფაქტობრივი სიგრძე (მ)	ხაზობრივი ნაგებობის გეგმარებითი სიგრძე (მ)	ხაზობრივი ნაგებობის თანამდევი წერტილოვანი ობიექტის ტიპი	ხაზობრივი ნაგებობის თანამდევი წერტილოვანი ობიექტის რაოდენობა

საზღვარი	მოსაზღვრის აღწერა	საკადასტრო აღწერის დამსწრე პირების სახელი გვარი	ხელმოწერა
A-A	სახელმწიფო	გიორგი მარგებაძე	

შპს „ტერა +“	ID 406 247 226
საკადასტრო აგეგმვითი/აზომვითი სამუშაოების შემსრულებელი პირის სახელი, გვარი	რეზო ბაჩილავა
საკადასტრო აგეგმვითი/აზომვითი სამუშაოების შემსრულებელი პირის საიდენტიფიკაციო მონაცემი	01013023229
საკადასტრო აგეგმვითი/აზომვითი სამუშაოების შემსრულებელი პირის საკონტაქტო ინფორმაცია	ძ. თბილისი, ტელ: (+995) 595 90 06 29
საკადასტრო აზომვის მეთოდოლოგია	მაღალი სიზუსტის გეოდეზიური ხელსაწყო GPS-ის გამოყენებით GeoCORS-ის გეოდეზიური სისტემის საშუალებით

აზომვის შესრულების თარიღი:	10 მაისი 2022
საკადასტრო აგეგმვითი/აზომვითი სამუშაოების შემსრულებელი პირი და მისი ხელმოწერა	რეზო ბაჩილავა

დაინტერესებული პირი	შპს „ჭაიდრო ინვესტ ჯი ეი“
დაინტერესებული პირის საიდენტიფიკაციო მონაცემი	405451880
დაინტერესებული პირის ხელმოწერა	



1927

სახელმწიფო გეოდეზიური
კოორდინატთა სისტემა

UTM WGS 38N

მასშტაბი 1:2,000

მისამართი	ლენტეხის მუნიციპალიტეტი, სოფელი ჩიხარეში		ფართობი:	1927 კვ.მ.
დანიშნულება	სასოფლო-სამეურნეო	საზოგადოებრივი ნაგებობის ფაქტობრივი სიგრძე: მეტრი საზოგადოებრივი ნაგებობის გეგმარებითი სიგრძე: მეტრი საზოგადოებრივი ნაგებობის წერტილოვანი ობიექტი: რაოდენობა		
პირობითი აღნიშვნები				
— ნაკვეთის ფიქსირებული საზღვარი				
- - - ნაკვეთის არა ფიქსირებული საზღვარი				
<div>01/2</div> შენობა-ნაგებობა, შენობის ნომერი / სართულიანობა		საკადასტრო აღწერაზე უფლებამოსილი პირი რეზო ბაჩილავა		ხელმოწერა:
<div>ვალდებულება</div> <div>დანერგული ნაგებობა</div>				
X საზღვრის წერტილი		ხელმოწერა:		
- - - მშენებარე ნაგებობა				
		თარიღი : 10 მაისი 2022		
შენიშვნა: ნაკვეთის საკადასტრო კოდი ლენტეხის მუნიციპალიტეტი				

საკადასტრო აგეგმვითი/აზომვითი ნახაზი

მიწის ნაკვეთის/ხაზობრივი ნაგებობის ადგილმდებარეობა/მისამართი	ფართობი (კვ.მ)	დანიშნულება
ლენტეხის მუნიციპალიტეტი, სოფელი ჩიხარეში	1927	სასოფლო-სამეურნეო

შენიშვნა-ნაგებობის რიგითი ნომერი	დანიშნულება	მდგომარეობა	სართულიანობა	განაშენების ფართობი (კვ.მ)

უფლებრივი შეზღუდვის/ დატვირთვის საზღვრების აღწერა	ვალდებულების სახე	ფართობი (კვ.მ)

ხაზობრივი ნაგებობის ტიპი	ხაზობრივი ნაგებობის ფაქტობრივი სიგრძე (მ)	ხაზობრივი ნაგებობის გეგმარებითი სიგრძე (მ)	ხაზობრივი ნაგებობის თანამდევი წერტილოვანი ობიექტის ტიპი	ხაზობრივი ნაგებობის თანამდევი წერტილოვანი ობიექტის რაოდენობა

საზღვარი	მოსაზღვრის აღწერა	საკადასტრო აღწერის დამსწრე პირების სახელი გვარი	ხელმოწერა
A-A	სახელმწიფო	გიორგი მარგებაძე	

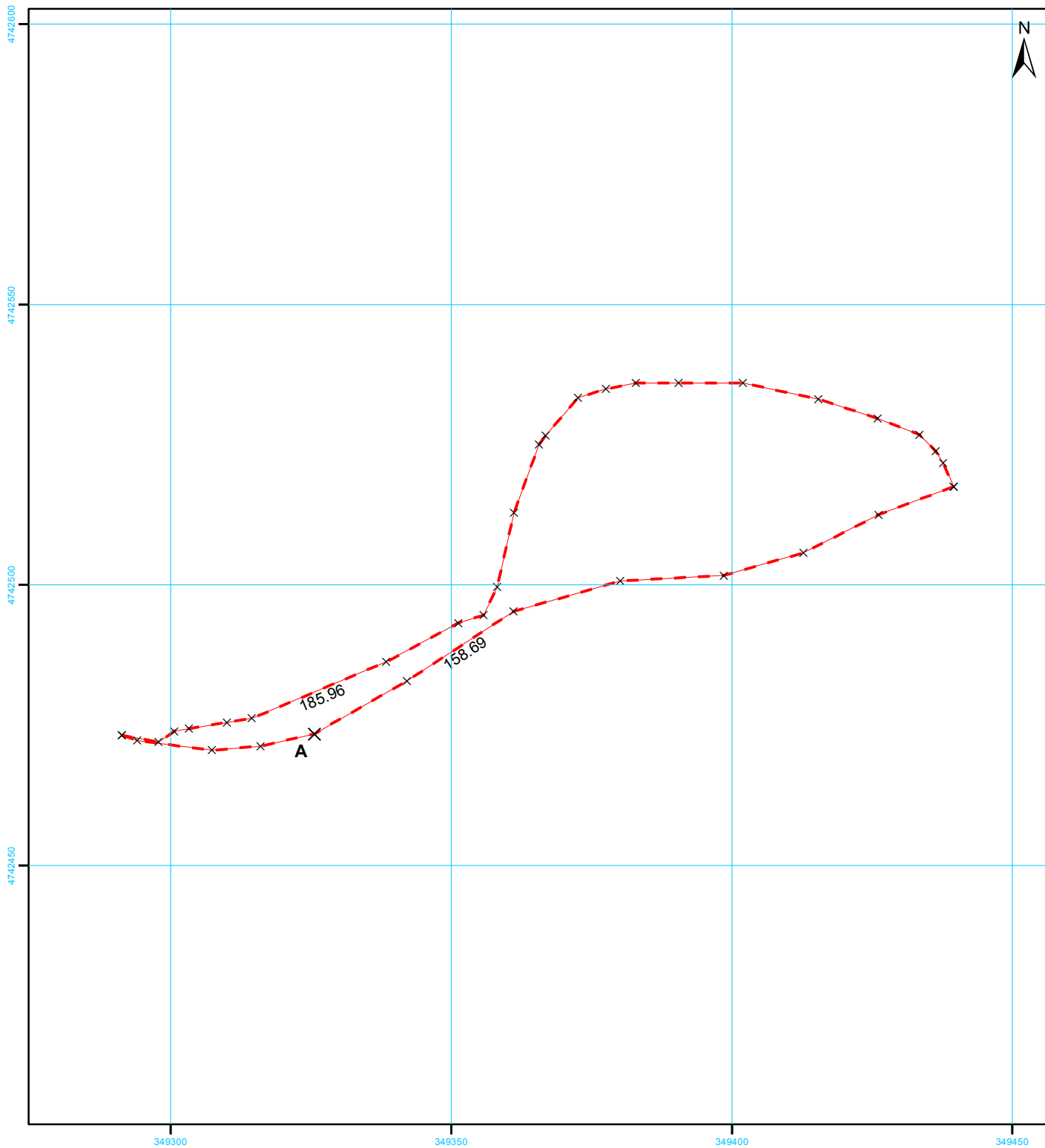
შპს „ტერა +“	ID 406 247 226
საკადასტრო აგეგმვითი/აზომვითი სამუშაოების შემსრულებელი პირის სახელი, გვარი	რეზო ბაჩილავა
საკადასტრო აგეგმვითი/აზომვითი სამუშაოების შემსრულებელი პირის საიდენტიფიკაციო მონაცემი	01013023229
საკადასტრო აგეგმვითი/აზომვითი სამუშაოების შემსრულებელი პირის საკონტაქტო ინფორმაცია	ძ. თბილისი, ტელ: (+995) 595 90 06 29
საკადასტრო აზომვის მეთოდოლოგია	მაღალი სიზუსტის გეოდეზიური ხელსაწყო GPS-ის გამოყენებით GeoCORS-ის გეოდეზიური სისტემის საშუალებით

აზომვის შესრულების თარიღი:	10 მაისი 2022
საკადასტრო აგეგმვითი/აზომვითი სამუშაოების შემსრულებელი პირი და მისი ხელმოწერა	რეზო ბაჩილავა

დაინტერესებული პირი	შპს „ჭაიდრო ინვესტ ჯი ეი“
დაინტერესებული პირის საიდენტიფიკაციო მონაცემი	405451880
დაინტერესებული პირის ხელმოწერა	

საკადასტრო აბეგმებითი / აზომებითი ნახაზი

გვერდი 1



2465

სახელმწიფო გეოდეზიური
კოორდინატთა სისტემა

UTM WGS 38N

მასშტაბი 1:1,000

მისამართი	ლენტეხის მუნიციპალიტეტი, სოფელი ჩიხარეში		ფართობი:	2465 კვ.მ.
დანიშნულება	სასოფლო-სამეურნეო		საზოგადოებრივი ნაგებობის ფაქტობრივი სიგრძე: მეტრი საზოგადოებრივი ნაგებობის გეგმარებითი სიგრძე: მეტრი საზოგადოებრივი ნაგებობის წერტილოვანი ობიექტი: რაოდენობა	
პირობითი აღნიშვნები				
<div><div></div>ნაკვეთის ფიქსირებული საზღვარი</div> <div><div></div>ნაკვეთის არა ფიქსირებული საზღვარი</div> <div><div>01/2</div>შენობა-ნაგებობა, შენობის ნომერი / სართულიანობა</div> <div><div></div>ვალდებულება<div></div>დანგრეული ნაგებობა</div> <div><div>X</div>საზღვრის წერტილი<div></div>შენიშნა რეგულაციის ნაგებობა</div>			<div><div>საკადასტრო აღწერაზე უფლებამოსილი პირი</div><div>რეზო ბაჩილავა</div><div>ხელმოწერა:</div></div>	
			<div><div>დაინტერესებული პირი</div><div>შპს „ჭაიდრო ინვესტ ჯი ეი“</div><div>ხელმოწერა:</div></div>	
თარიღი : 10 მაისი 2022				
შენიშვნა: ნაკვეთის საკადასტრო კოდი ლენტეხის მუნიციპალიტეტი				

საკადასტრო აგეგმვითი/აზომვითი ნახაზი

მიწის ნაკვეთის/ხაზობრივი ნაგებობის ადგილმდებარეობა/მისამართი	ფართობი (კვ.მ)	დანიშნულება
ლენტეხის მუნიციპალიტეტი, სოფელი ჩიხარეში	2465	სასოფლო-სამეურნეო

შენიშვნა-ნაგებობის რიგითი ნომერი	დანიშნულება	მდგომარეობა	სართულიანობა	განაშენების ფართობი (კვ.მ)

უფლებრივი შეზღუდვის/ დატვირთვის საზღვრების აღწერა	ვალდებულების სახე	ფართობი (კვ.მ)

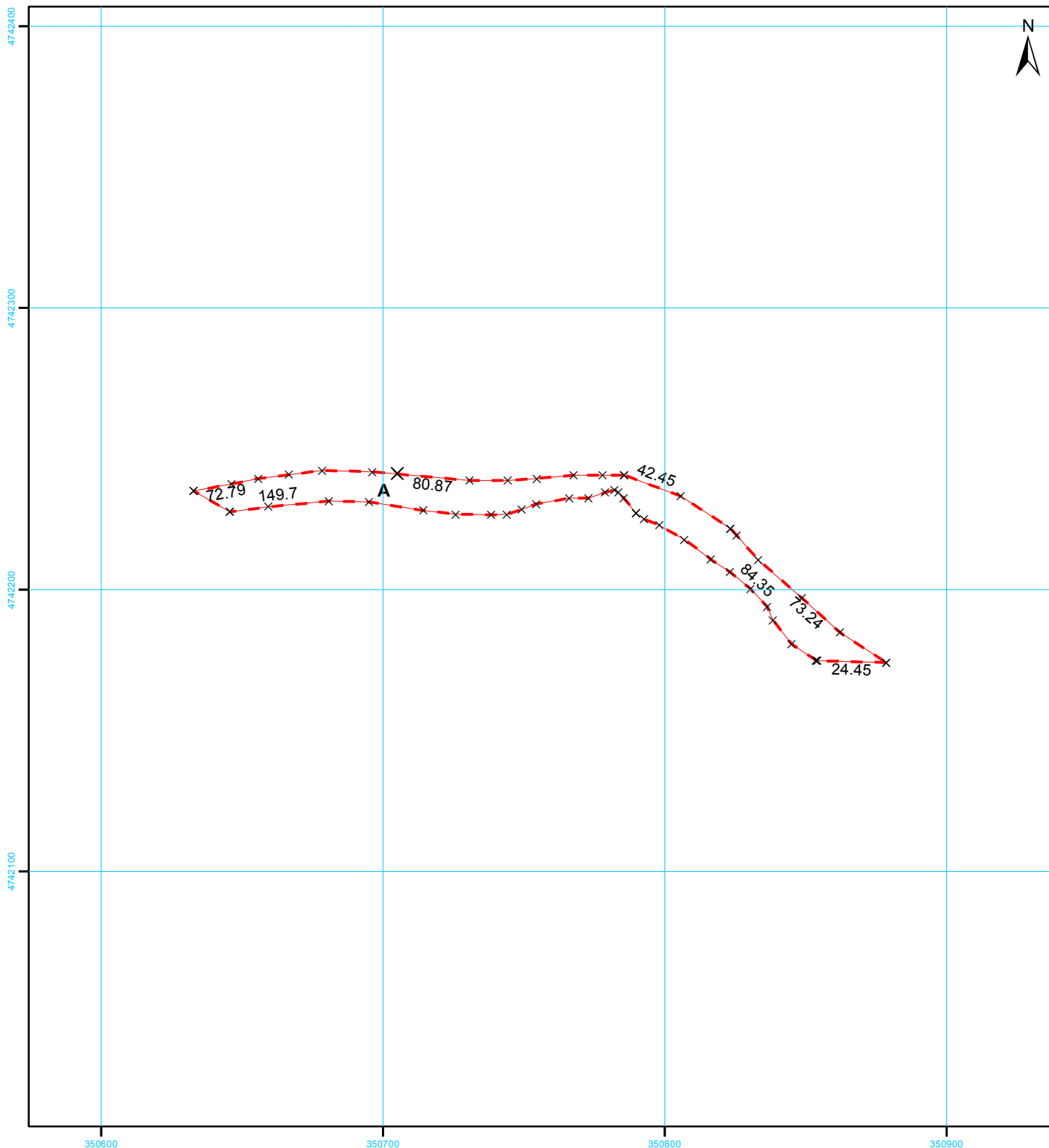
ხაზობრივი ნაგებობის ტიპი	ხაზობრივი ნაგებობის ფაქტობრივი სიგრძე (მ)	ხაზობრივი ნაგებობის გეგმარებითი სიგრძე (მ)	ხაზობრივი ნაგებობის თანამდევი წერტილოვანი ობიექტის ტიპი	ხაზობრივი ნაგებობის თანამდევი წერტილოვანი ობიექტის რაოდენობა

საზღვარი	მოსაზღვრის აღწერა	საკადასტრო აღწერის დამსწრე პირების სახელი გვარი	ხელმოწერა
A-A	სახელმწიფო	გიორგი მარგებაძე	

შპს „ტერა +“	ID 406 247 226
საკადასტრო აგეგმვითი/აზომვითი სამუშაოების შემსრულებელი პირის სახელი, გვარი	რეზო ბაჩილავა
საკადასტრო აგეგმვითი/აზომვითი სამუშაოების შემსრულებელი პირის საიდენტიფიკაციო მონაცემი	01013023229
საკადასტრო აგეგმვითი/აზომვითი სამუშაოების შემსრულებელი პირის საკონტაქტო ინფორმაცია	ძ. თბილისი, ტელ: (+995) 595 90 06 29
საკადასტრო აზომვის მეთოდოლოგია	მაღალი სიზუსტის გეოდეზიური ხელსაწყო GPS-ის გამოყენებით GeoCORS-ის გეოდეზიური სისტემის საშუალებით

აზომვის შესრულების თარიღი:	10 მაისი 2022
საკადასტრო აგეგმვითი/აზომვითი სამუშაოების შემსრულებელი პირი და მისი ხელმოწერა	რეზო ბაჩილავა

დაინტერესებული პირი	შპს „ჭაიდრო ინვესტ ჯი ეი“
დაინტერესებული პირის საიდენტიფიკაციო მონაცემი	405451880
დაინტერესებული პირის ხელმოწერა	



2740

სახელმწიფო გეოდეზიური
კოორდინატთა სისტემა

UTM WGS 38N

მასშტაბი 1:2,000

მისამართი	ლენტეხის მუნიციპალიტეტი, სოფელი ჩიხარეში		ფართობი:	2740 კვ.მ.
დანიშნულება	სასოფლო-სამეურნეო		საზოგადოებრივი ნაგებობის ფაქტობრივი სიგრძე: მეტრი საზოგადოებრივი ნაგებობის გეგმარებითი სიგრძე: მეტრი საზოგადოებრივი ნაგებობის წერტილოვანი ობიექტი: რაოდენობა:	
პირობითი აღნიშვნები				
<div><div></div>ნაკვეთის ფიქსირებული საზღვარი</div> <div><div></div>ნაკვეთის არა ფიქსირებული საზღვარი</div> <div><div>01/2</div>შენობა-ნაგებობა, შენობის ნომერი / სართულიანობა</div> <div><div></div>ვალდებულება<div></div>დანერგული ნაგებობა</div> <div><div>×</div>საზღვრის წერტილი<div></div>მშენებარე ნაგებობა</div>			<div><div>საკადასტრო აღწერაზე უფლებამოსილი პირი</div><div>რეზო ბაჩილავა</div><div>ხელმოწერა:</div></div>	
			<div><div>დაინტერესებული პირი</div><div>შპს „პაიდრო ინვესტ ჯი ეი“</div><div>ხელმოწერა:</div></div>	
თარიღი : 10 მაისი 2022				
შენიშვნა: ნაკვეთის საკადასტრო კოდი ლენტეხის მუნიციპალიტეტი				

საკადასტრო აგეგმვითი/აზომვითი ნახაზი

მიწის ნაკვეთის/ხაზობრივი ნაგებობის ადგილმდებარეობა/მისამართი	ფართობი (კვ.მ)	დანიშნულება
ლენტეხის მუნიციპალიტეტი, სოფელი ჩიხარეში	2740	სასოფლო-სამეურნეო

შენიშვნა-ნაგებობის რიგითი ნომერი	დანიშნულება	მდგომარეობა	სართულიანობა	განაშენების ფართობი (კვ.მ)

უფლებრივი შეზღუდვის/ დატვირთვის საზღვრების აღწერა	ვალდებულების სახე	ფართობი (კვ.მ)

ხაზობრივი ნაგებობის ტიპი	ხაზობრივი ნაგებობის ფაქტობრივი სიგრძე (მ)	ხაზობრივი ნაგებობის გეგმარებითი სიგრძე (მ)	ხაზობრივი ნაგებობის თანამდევი წერტილოვანი ობიექტის ტიპი	ხაზობრივი ნაგებობის თანამდევი წერტილოვანი ობიექტის რაოდენობა

საზღვარი	მოსაზღვრის აღწერა	საკადასტრო აღწერის დამსწრე პირების სახელი გვარი	ხელმოწერა
A-A	სახელმწიფო	გიორგი მარგებაძე	

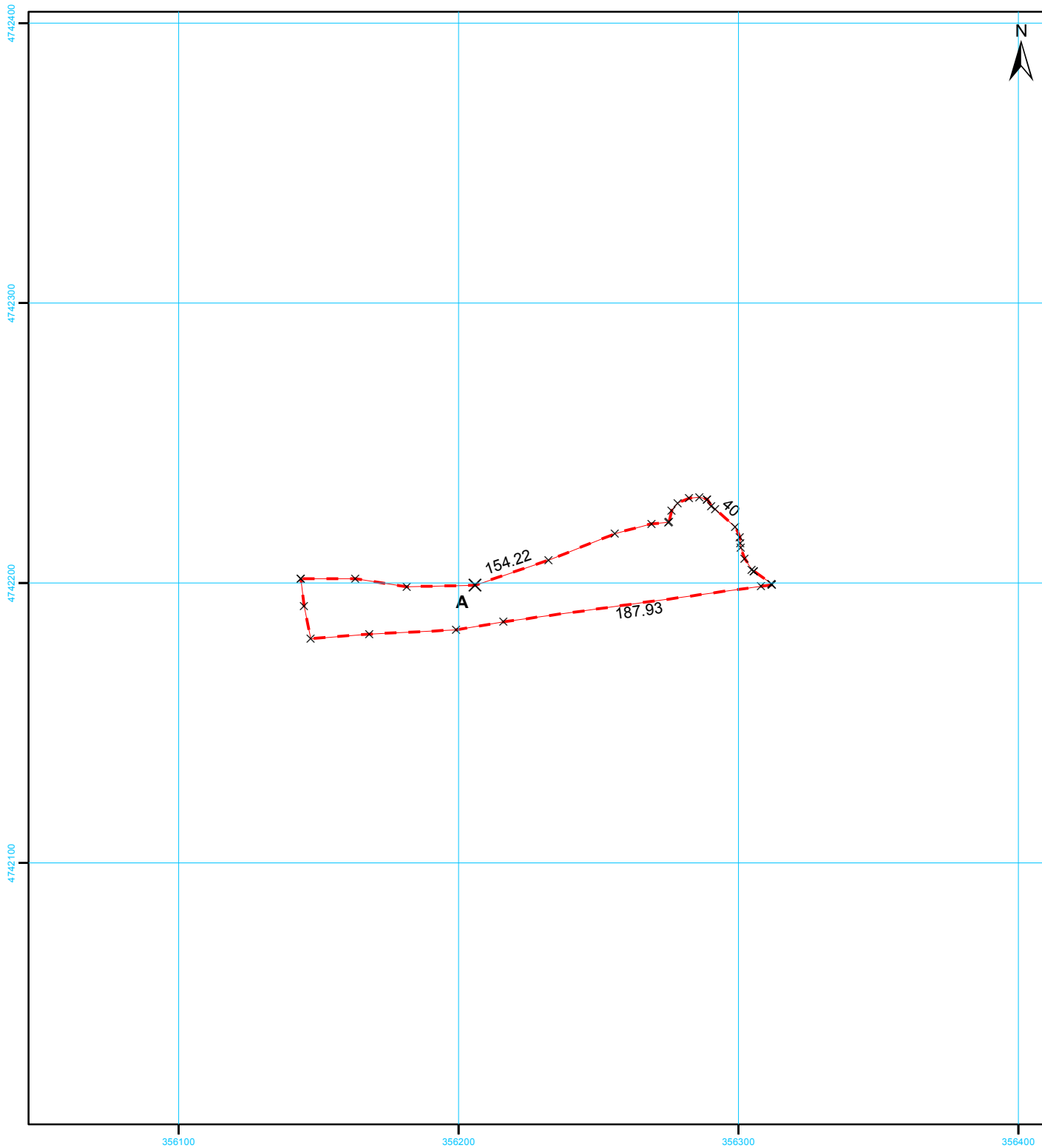
შპს „ტერა +“	ID 406 247 226
საკადასტრო აგეგმვითი/აზომვითი სამუშაოების შემსრულებელი პირის სახელი, გვარი	რეზო ბაჩილავა
საკადასტრო აგეგმვითი/აზომვითი სამუშაოების შემსრულებელი პირის საიდენტიფიკაციო მონაცემი	01013023229
საკადასტრო აგეგმვითი/აზომვითი სამუშაოების შემსრულებელი პირის საკონტაქტო ინფორმაცია	ძ. თბილისი, ტელ: (+995) 595 90 06 29
საკადასტრო აზომვის მეთოდოლოგია	მაღალი სიზუსტის გეოდეზიური ხელსაწყო GPS-ის გამოყენებით GeoCORS-ის გეოდეზიური სისტემის საშუალებით

აზომვის შესრულების თარიღი:	10 მაისი 2022
საკადასტრო აგეგმვითი/აზომვითი სამუშაოების შემსრულებელი პირი და მისი ხელმოწერა	რეზო ბაჩილავა

დაინტერესებული პირი	შპს „ჭაიდრო ინვესტ ჯი ეი“
დაინტერესებული პირის საიდენტიფიკაციო მონაცემი	405451880
დაინტერესებული პირის ხელმოწერა	

საკადასტრო აბეგმეზიტი / აზომეზიტი ნახაზი

გვერდი 1



3461

სახელმწიფო გეოდეზიური
კოორდინატთა სისტემა

UTM WGS 38N

მასშტაბი 1:2,000

მისამართი	ლენტეხის მუნიციპალიტეტი, სოფელი ჩიხარეში		ფართობი:	3461 კვ.მ.
დანიშნულება	სასოფლო-სამეურნეო		საზოგადოებრივი ნაგებობის ფაქტობრივი სიგრძე: მეტრი საზოგადოებრივი ნაგებობის გეგმარებითი სიგრძე: მეტრი საზოგადოებრივი ნაგებობის წერტილოვანი ობიექტი: რაოდენობა	
პირობითი აღნიშვნები				
— ნაკვეთის ფიქსირებული საზღვარი				
- - - ნაკვეთის არა ფიქსირებული საზღვარი				
<div>01/2</div> შენობა-ნაგებობა, შენობის ნომერი / სართულიანობა			საკადასტრო აღწერაზე უფლებამოსილი პირი რეზო ბაჩილავა	
<div>•••••</div> ვალდებულება <div> </div> დანერგული ნაგებობა			ხელმოწერა:	
X საზღვრის წერტილი <div>— — —</div> მშენებარე ნაგებობა			დაინტერესებული პირი შპს „ჰაიდრო ინვესტ ჯი ეი“	
			ხელმოწერა:	
თარიღი : 10 მაისი 2022				
შენიშვნა: ნაკვეთის საკადასტრო კოდი ტყის ფონდი				

საკადასტრო აგეგმვითი/აზომვითი ნახაზი

მიწის ნაკვეთის/ხაზობრივი ნაგებობის ადგილმდებარეობა/მისამართი	ფართობი (კვ.მ)	დანიშნულება
ლენტეხის მუნიციპალიტეტი, სოფელი ჩიხარეში	3461	სასოფლო-სამეურნეო

შენიშვნა-ნაგებობის რიგითი ნომერი	დანიშნულება	მდგომარეობა	სართულიანობა	განაშენების ფართობი (კვ.მ)

უფლებრივი შეზღუდვის/ დატვირთვის საზღვრების აღწერა	ვალდებულების სახე	ფართობი (კვ.მ)

ხაზობრივი ნაგებობის ტიპი	ხაზობრივი ნაგებობის ფაქტობრივი სიგრძე (მ)	ხაზობრივი ნაგებობის გეგმარებითი სიგრძე (მ)	ხაზობრივი ნაგებობის თანამდევი წერტილოვანი ობიექტის ტიპი	ხაზობრივი ნაგებობის თანამდევი წერტილოვანი ობიექტის რაოდენობა

საზღვარი	მოსაზღვრის აღწერა	საკადასტრო აღწერის დამსწრე პირების სახელი გვარი	ხელმოწერა
A-A	სახელმწიფო	გიორგი მარგებაძე	

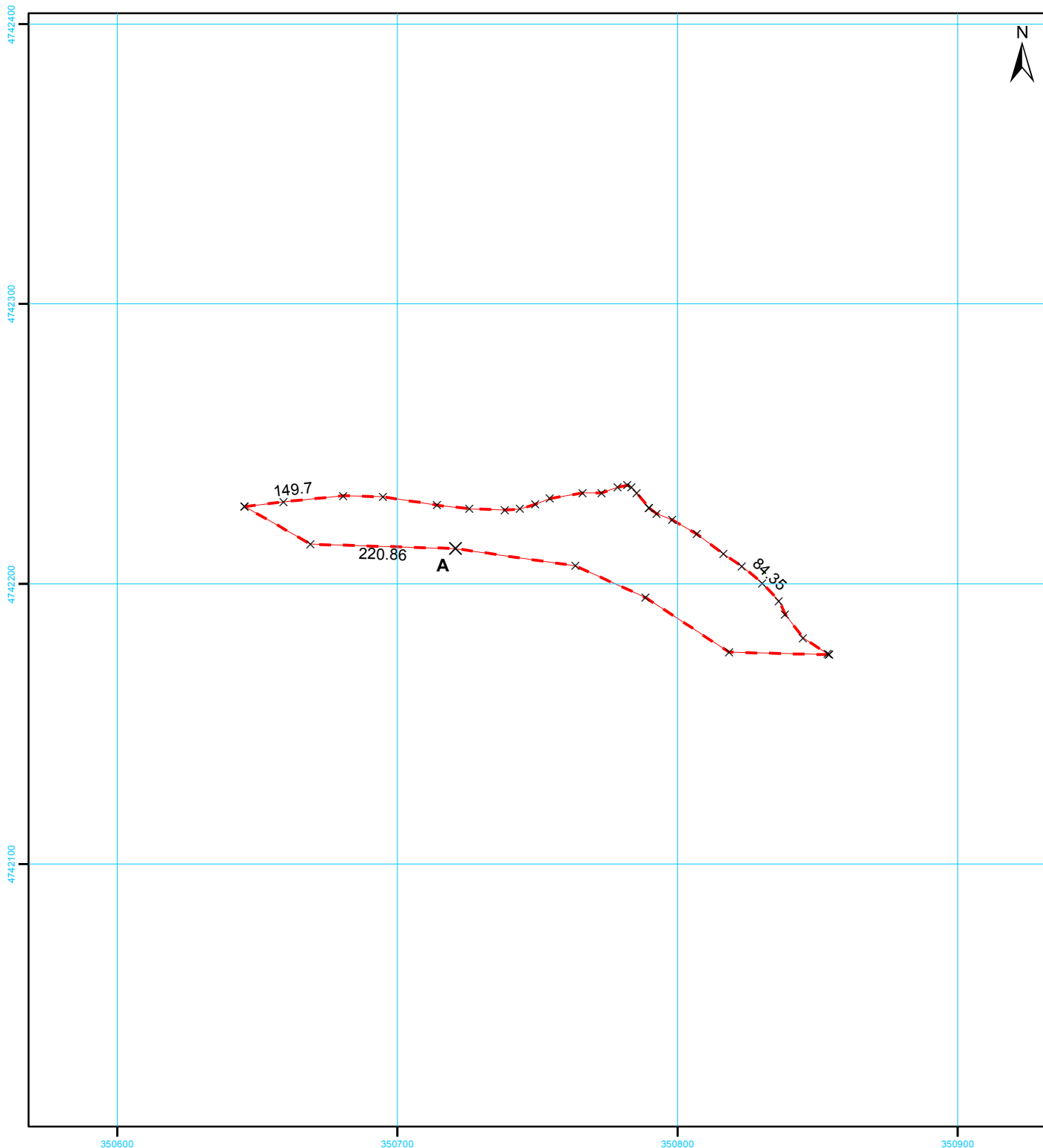
შპს „ტერა +“	ID 406 247 226
საკადასტრო აგეგმვითი/აზომვითი სამუშაოების შემსრულებელი პირის სახელი, გვარი	რეზო ბაჩილავა
საკადასტრო აგეგმვითი/აზომვითი სამუშაოების შემსრულებელი პირის საიდენტიფიკაციო მონაცემი	01013023229
საკადასტრო აგეგმვითი/აზომვითი სამუშაოების შემსრულებელი პირის საკონტაქტო ინფორმაცია	ძ. თბილისი, ტელ: (+995) 595 90 06 29
საკადასტრო აზომვის მეთოდოლოგია	მაღალი სიზუსტის გეოდეზიური ხელსაწყო GPS-ის გამოყენებით GeoCORS-ის გეოდეზიური სისტემის საშუალებით

აზომვის შესრულების თარიღი:	10 მაისი 2022
საკადასტრო აგეგმვითი/აზომვითი სამუშაოების შემსრულებელი პირი და მისი ხელმოწერა	რეზო ბაჩილავა

დაინტერესებული პირი	შპს „ჭაიდრო ინვესტ ჯი ეი“
დაინტერესებული პირის საიდენტიფიკაციო მონაცემი	405451880
დაინტერესებული პირის ხელმოწერა	

საკადასტრო აბეგმეზიტი / აზომეზიტი ნახაზი

გვერდი 1



4279

სახელმწიფო გეოდეზიური
კოორდინატთა სისტემა

UTM WGS 38N

მასშტაბი 1:2,000

მისამართი	ლენტეხის მუნიციპალიტეტი, სოფელი ჩიხარეში		ფართობი:	4279 კვ.მ.	
დანიშნულება	სასოფლო-სამეურნეო		საზოგადოებრივი ნაგებობის ფაქტობრივი სიგრძე: მეტრი საზოგადოებრივი ნაგებობის გეგმარებითი სიგრძე: მეტრი საზოგადოებრივი ნაგებობის წერტილოვანი ობიექტი: რაოდენობა		
<p>პირობითი აღნიშვნები</p> <p>— ნაკვეთის ფიქსირებული საზღვარი</p> <p>- - - ნაკვეთის არა ფიქსირებული საზღვარი</p> <p> შენობა-ნაგებობა, შენობის ნომერი / სართულიანობა</p> <p> ვალდებულება დანერგული ნაგებობა</p> <p>✕ საზღვრის წერტილი მშენებარე ნაგებობა</p>			საკადასტრო აღწერაზე უფლებამოსილი პირი რეზო ბაჩილავა		ხელმოწერა:
			დაინტერესებული პირი შპს „ჰაიდრო ინვესტ ჯი ეი“		ხელმოწერა:
			თარიღი : 10 მაისი 2022		
			შენიშვნა: ნაკვეთის საკადასტრო კოდი		ტყის ფონდი

საკადასტრო აგეგმვითი/აზომვითი ნახაზი

მიწის ნაკვეთის/ხაზობრივი ნაგებობის ადგილმდებარეობა/მისამართი	ფართობი (კვ.მ)	დანიშნულება
ლენტეხის მუნიციპალიტეტი, სოფელი ჩიხარეში	4279	სასოფლო-სამეურნეო

შენიშვნა-ნაგებობის რიგითი ნომერი	დანიშნულება	მდგომარეობა	სართულიანობა	განაშენების ფართობი (კვ.მ)

უფლებრივი შეზღუდვის/ დატვირთვის საზღვრების აღწერა	ვალდებულების სახე	ფართობი (კვ.მ)

ხაზობრივი ნაგებობის ტიპი	ხაზობრივი ნაგებობის ფაქტობრივი სიგრძე (მ)	ხაზობრივი ნაგებობის გეგმარებითი სიგრძე (მ)	ხაზობრივი ნაგებობის თანამდევი წერტილოვანი ობიექტის ტიპი	ხაზობრივი ნაგებობის თანამდევი წერტილოვანი ობიექტის რაოდენობა

საზღვარი	მოსაზღვრის აღწერა	საკადასტრო აღწერის დამსწრე პირების სახელი გვარი	ხელმოწერა
A-A	სახელმწიფო	გიორგი მარგებაძე	

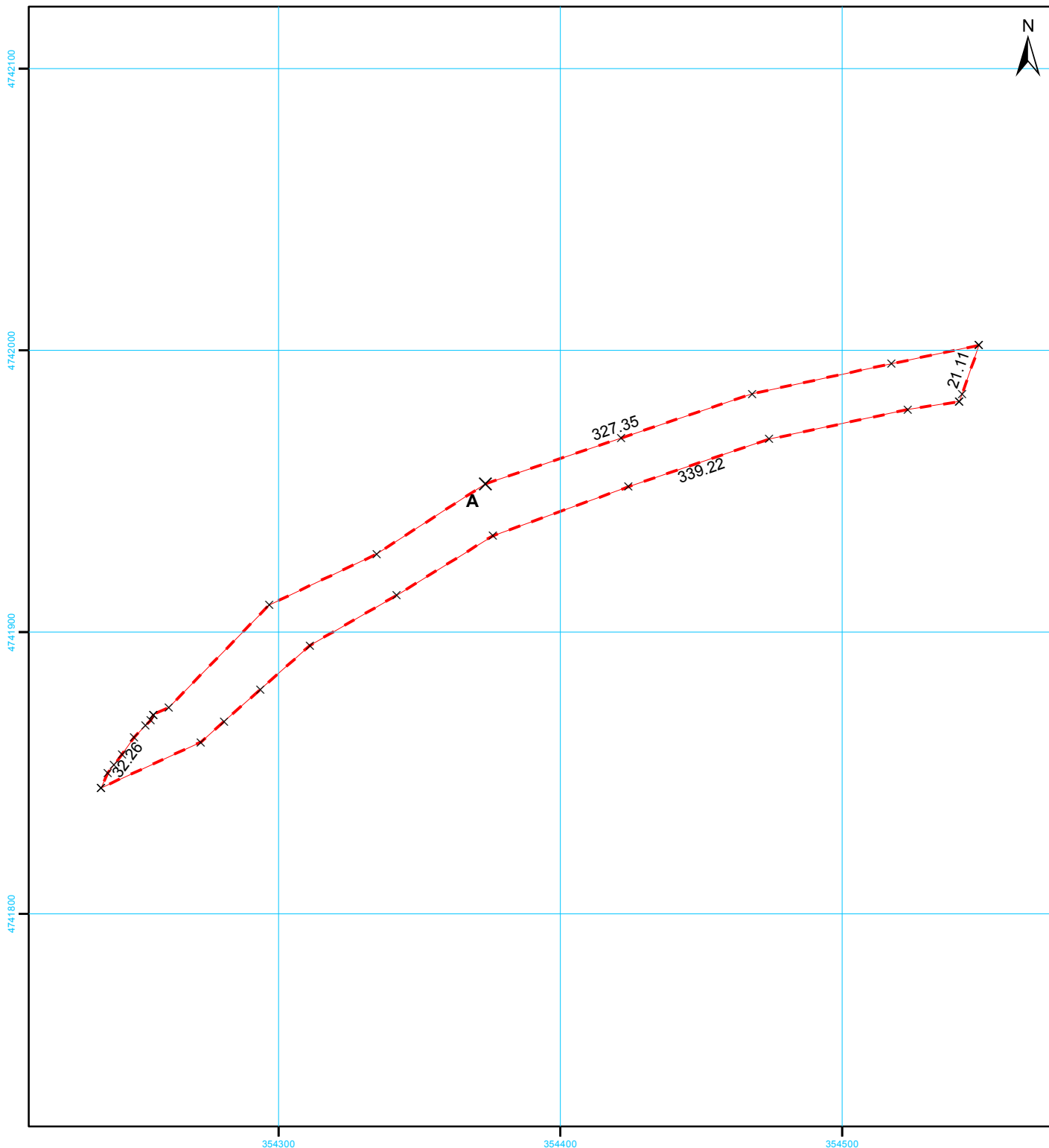
შპს „ტერა +“	ID 406 247 226
საკადასტრო აგეგმვითი/აზომვითი სამუშაოების შემსრულებელი პირის სახელი, გვარი	რეზო ბაჩილავა
საკადასტრო აგეგმვითი/აზომვითი სამუშაოების შემსრულებელი პირის საიდენტიფიკაციო მონაცემი	01013023229
საკადასტრო აგეგმვითი/აზომვითი სამუშაოების შემსრულებელი პირის საკონტაქტო ინფორმაცია	ძ. თბილისი, ტელ: (+995) 595 90 06 29
საკადასტრო აზომვის მეთოდოლოგია	მაღალი სიზუსტის გეოდეზიური ხელსაწყო GPS-ის გამოყენებით GeoCORS-ის გეოდეზიური სისტემის საშუალებით

აზომვის შესრულების თარიღი:	10 მაისი 2022
საკადასტრო აგეგმვითი/აზომვითი სამუშაოების შემსრულებელი პირი და მისი ხელმოწერა	რეზო ბაჩილავა

დაინტერესებული პირი	შპს „ჭაიდრო ინვესტ ჯი ეი“
დაინტერესებული პირის საიდენტიფიკაციო მონაცემი	405451880
დაინტერესებული პირის ხელმოწერა	

საკადასტრო აბეგმებითი / აზომებითი ნახაზი

გვერდი 1



5827

სახელმწიფო გეოდეზიური
კოორდინატთა სისტემა
UTM WGS 38N

მასშტაბი 1:2,000

მისამართი	ლენტეხის მუნიციპალიტეტი, სოფელი ჩიხარეში		ფართობი:	5827 კვ.მ.
დანიშნულება	სასოფლო-სამეურნეო		საზოგადოებრივი ნაგებობის ფაქტობრივი სიგრძე: მეტრი საზოგადოებრივი ნაგებობის გეგმარებითი სიგრძე: მეტრი საზოგადოებრივი ნაგებობის წერტილოვანი ობიექტი: რაოდენობა	
პირობითი აღნიშვნები				
<div><div></div>ნაკვეთის ფიქსირებული საზღვარი</div> <div><div></div>ნაკვეთის არა ფიქსირებული საზღვარი</div> <div><div>01/2</div>შენობა-ნაგებობა, შენობის ნომერი / სართულიანობა</div> <div><div></div>ვალდებულება<div></div>დანერგული ნაგებობა</div> <div><div>✕</div>საზღვრის წერტილი<div></div>მშენებარე ნაგებობა</div>			საკადასტრო აღწერაზე უფლებამოსილი პირი რეზო ბაჩილავა ხელმოწერა:	
			დაინტერესებული პირი შპს „პაიდრო ინვესტ ჯი ეი“	ხელმოწერა:
თარიღი : 10 მაისი 2022				
შენიშვნა: ნაკვეთის საკადასტრო კოდი ტყის ფონდი				

საკადასტრო აგეგმვითი/აზომვითი ნახაზი

მიწის ნაკვეთის/ხაზობრივი ნაგებობის ადგილმდებარეობა/მისამართი	ფართობი (კვ.მ)	დანიშნულება
ლენტეხის მუნიციპალიტეტი, სოფელი ჩიხარეში	5827	სასოფლო-სამეურნეო

შენიშვნა-ნაგებობის რიგითი ნომერი	დანიშნულება	მდგომარეობა	სართულიანობა	განაშენების ფართობი (კვ.მ)

უფლებრივი შეზღუდვის/ დატვირთვის საზღვრების აღწერა	ვალდებულების სახე	ფართობი (კვ.მ)

ხაზობრივი ნაგებობის ტიპი	ხაზობრივი ნაგებობის ფაქტობრივი სიგრძე (მ)	ხაზობრივი ნაგებობის გეგმარებითი სიგრძე (მ)	ხაზობრივი ნაგებობის თანამდევი წერტილოვანი ობიექტის ტიპი	ხაზობრივი ნაგებობის თანამდევი წერტილოვანი ობიექტის რაოდენობა

საზღვარი	მოსაზღვრის აღწერა	საკადასტრო აღწერის დამსწრე პირების სახელი გვარი	ხელმოწერა
A-A	სახელმწიფო	გიორგი მარგებაძე	

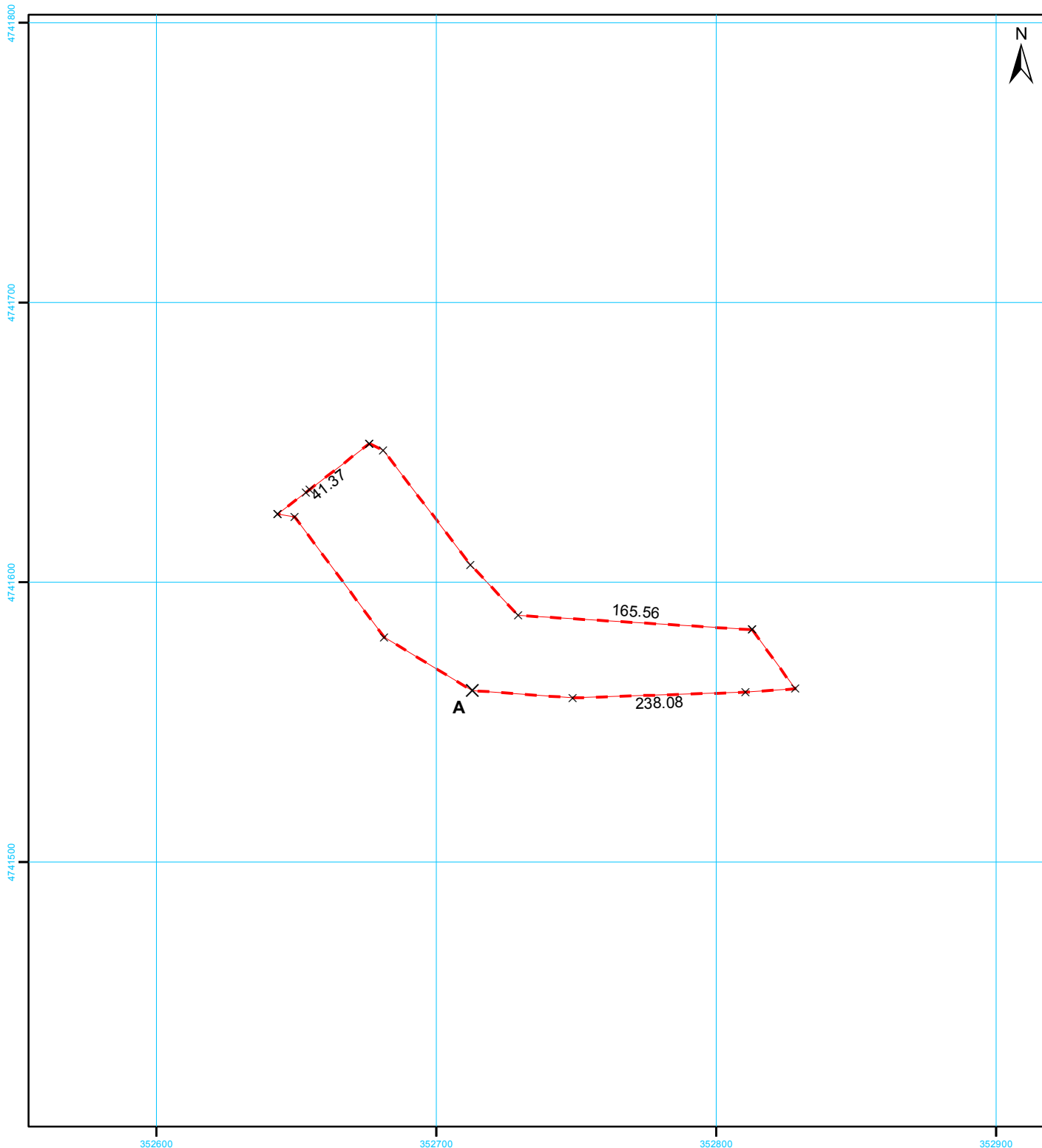
შპს „ტერა +“	ID 406 247 226
საკადასტრო აგეგმვითი/აზომვითი სამუშაოების შემსრულებელი პირის სახელი, გვარი	რეზო ბაჩილავა
საკადასტრო აგეგმვითი/აზომვითი სამუშაოების შემსრულებელი პირის საიდენტიფიკაციო მონაცემი	01013023229
საკადასტრო აგეგმვითი/აზომვითი სამუშაოების შემსრულებელი პირის საკონტაქტო ინფორმაცია	ძ. თბილისი, ტელ: (+995) 595 90 06 29
საკადასტრო აზომვის მეთოდოლოგია	მაღალი სიზუსტის გეოდეზიური ხელსაწყო GPS-ის გამოყენებით GeoCORS-ის გეოდეზიური სისტემის საშუალებით

აზომვის შესრულების თარიღი:	10 მაისი 2022
საკადასტრო აგეგმვითი/აზომვითი სამუშაოების შემსრულებელი პირი და მისი ხელმოწერა	რეზო ბაჩილავა

დაინტერესებული პირი	შპს „ჭაიდრო ინვესტ ჯი ეი“
დაინტერესებული პირის საიდენტიფიკაციო მონაცემი	405451880
დაინტერესებული პირის ხელმოწერა	

საკადასტრო აბეგმეზიტი / აზომეზიტი ნახაზი

გვერდი 1



5940

სახელმწიფო გეოდეზიური
კოორდინატთა სისტემა
UTM WGS 38N

მასშტაბი 1:2,000

მისამართი	ლენტეხის მუნიციპალიტეტი, სოფელი ჩიხარეში		ფართობი:	5940 კვ.მ.
დანიშნულება	სასოფლო-სამეურნეო		საზოგადოებრივი ნაგებობის ფაქტობრივი სიგრძე: მეტრი საზოგადოებრივი ნაგებობის გეგმარებითი სიგრძე: მეტრი საზოგადოებრივი ნაგებობის წერტილოვანი ობიექტი: რაოდენობა	
პირობითი აღნიშვნები				
<div><div></div> ნაკვეთის ფიქსირებული საზღვარი</div> <div><div></div> ნაკვეთის არა ფიქსირებული საზღვარი</div> <div><div>01/2</div> შენობა-ნაგებობა, შენობის ნომერი / სართულიანობა</div> <div><div></div> ვალდებულება <div></div> დანერგული ნაგებობა</div> <div><div>×</div> საზღვრის წერტილი <div>— — —</div> მშენებარე ნაგებობა</div>			საკადასტრო აღწერაზე უფლებამოსილი პირი რეზო ბაჩილავა ხელმოწერა:	
			დაინტერესებული პირი შპს „პაიდრო ინვესტ ჯი ეი“ ხელმოწერა:	
თარიღი : 10 მაისი 2022				
შენიშვნა: ნაკვეთის საკადასტრო კოდი			ტყის ფონდი	

საკადასტრო აგეგმვითი/აზომვითი ნახაზი

მიწის ნაკვეთის/აზომვითი ნაგებობის ადგილმდებარეობა/მისამართი	ფართობი (კვ.მ)	დანიშნულება
ლენტეხის მუნიციპალიტეტი, სოფელი ჩიხარეში	5940	სასოფლო-სამეურნეო

შენიშვნა-ნაგებობის რიგითი ნომერი	დანიშნულება	მდგომარეობა	სართულიანობა	განაშენების ფართობი (კვ.მ)

უფლებრივი შეზღუდვის/ დატვირთვის საზღვრების აღწერა	ვალდებულების სახე	ფართობი (კვ.მ)

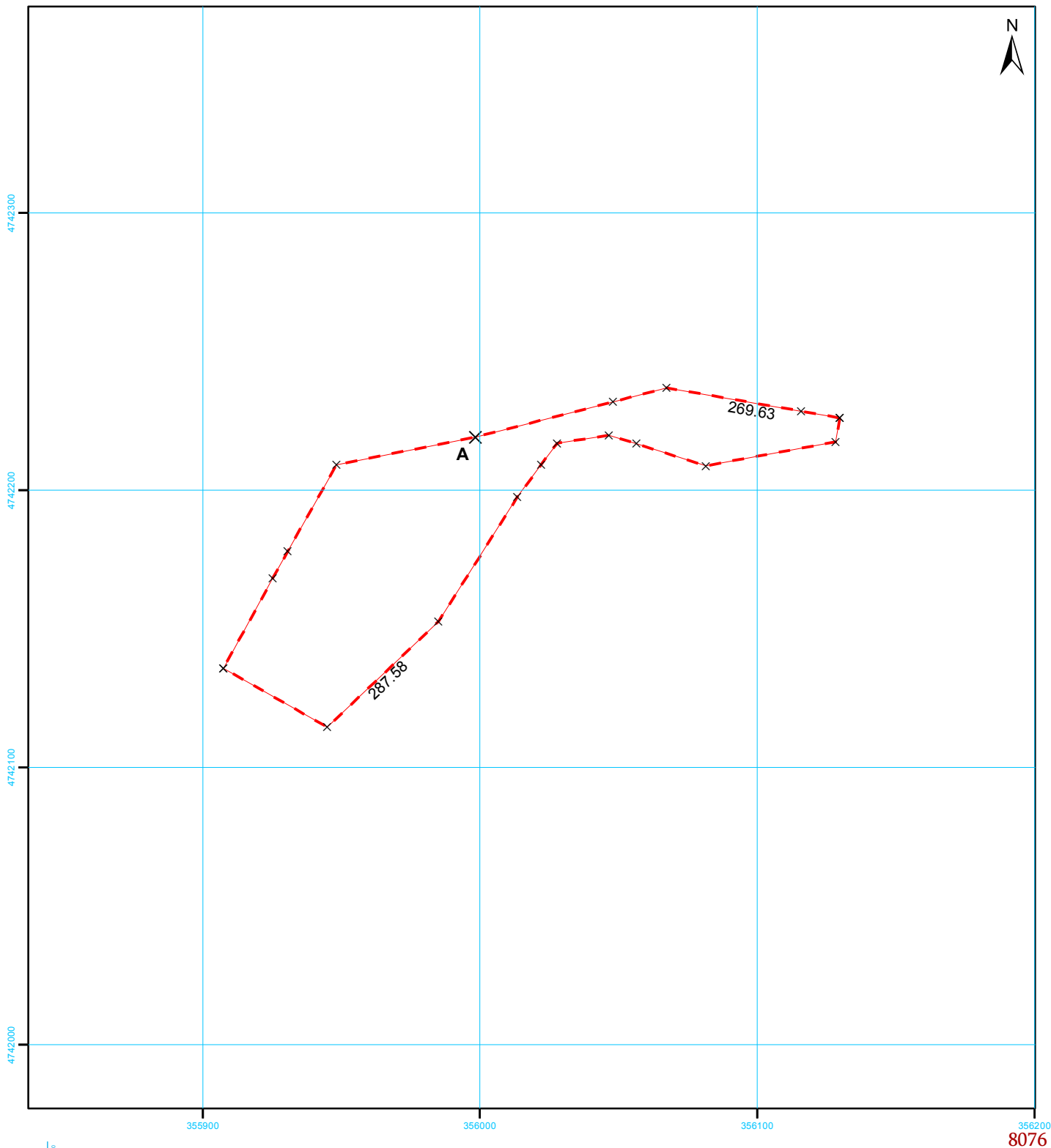
აზომვითი ნაგებობის ტიპი	აზომვითი ნაგებობის ფაქტობრივი სიგრძე (მ)	აზომვითი ნაგებობის გეგმარებითი სიგრძე (მ)	აზომვითი ნაგებობის თანამდევი წერტილოვანი ობიექტის ტიპი	აზომვითი ნაგებობის თანამდევი წერტილოვანი ობიექტის რაოდენობა

საზღვარი	მოსაზღვრის აღწერა	საკადასტრო აღწერის დამსწრე პირების სახელი გვარი	ხელმოწერა
A-A	სახელმწიფო	გიორგი მარგებაძე	

შპს „ტერა +“	ID 406 247 226
საკადასტრო აგეგმვითი/აზომვითი სამუშაოების შემსრულებელი პირის სახელი, გვარი	რეზო ბაჩილავა
საკადასტრო აგეგმვითი/აზომვითი სამუშაოების შემსრულებელი პირის საიდენტიფიკაციო მონაცემი	01013023229
საკადასტრო აგეგმვითი/აზომვითი სამუშაოების შემსრულებელი პირის საკონტაქტო ინფორმაცია	ძ. თბილისი, ტელ: (+995) 595 90 06 29
საკადასტრო აზომვის მეთოდოლოგია	მაღალი სიზუსტის გეოდეზიური ხელსაწყო GPS-ის გამოყენებით GeoCORS-ის გეოდეზიური სისტემის საშუალებით

აზომვის შესრულების თარიღი:	10 მაისი 2022
საკადასტრო აგეგმვითი/აზომვითი სამუშაოების შემსრულებელი პირი და მისი ხელმოწერა	რეზო ბაჩილავა

დაინტერესებული პირი	შპს „ჭაიდრო ინვესტ ჯი ეი“
დაინტერესებული პირის საიდენტიფიკაციო მონაცემი	405451880
დაინტერესებული პირის ხელმოწერა	



სახელმწიფო გეოდეზიური
კოორდინატთა სისტემა
UTM WGS 38N

მასშტაბი 1:2,000

მისამართი	ლენტეხის მუნიციპალიტეტი, სოფელი ჩიხარეში		ფართობი: 8076 კვ.მ.
დანიშნულება	სასოფლო-სამეურნეო	საზოგადოებრივი ნაგებობის ფაქტობრივი სიგრძე:	მეტრი
<p>პირობითი აღნიშვნები</p> <p>— ნაკვეთის ფიქსირებული საზღვარი</p> <p>- - - ნაკვეთის არა ფიქსირებული საზღვარი</p> <p>01/2 შენობა-ნაგებობა, შენობის ნომერი / სართულიანობა</p> <p>ვალდებულება დანერგული ნაგებობა</p> <p>× საზღვრის წერტილი შენებარე ნაგებობა</p>		საზოგადოებრივი ნაგებობის გეგმარებითი სიგრძე:	მეტრი
		საზოგადოებრივი ნაგებობის წერტილოვანი ობიექტი:	რაოდენობა
		საკადასტრო აღწერაზე უფლებამოსილი პირი რეზო ბაჩილავა	ხელმოწერა:
		დაინტერესებული პირი შპს „პაიდრო ინვესტ ჯი ეი“	ხელმოწერა:
თარიღი : 10 მაისი 2022			
შენიშვნა: ნაკვეთის საკადასტრო კოდი			ტყის ფონდი

საკადასტრო აგეგმვითი/აზომვითი ნახაზი

მიწის ნაკვეთის/ხაზობრივი ნაგებობის ადგილმდებარეობა/მისამართი	ფართობი (კვ.მ)	დანიშნულება
ლენტეხის მუნიციპალიტეტი, სოფელი ჩიხარეში	8076	სასოფლო-სამეურნეო

შენიშვნა-ნაგებობის რიგითი ნომერი	დანიშნულება	მდგომარეობა	სართულიანობა	განაშენების ფართობი (კვ.მ)

უფლებრივი შეზღუდვის/ დატვირთვის საზღვრების აღწერა	ვალდებულების სახე	ფართობი (კვ.მ)

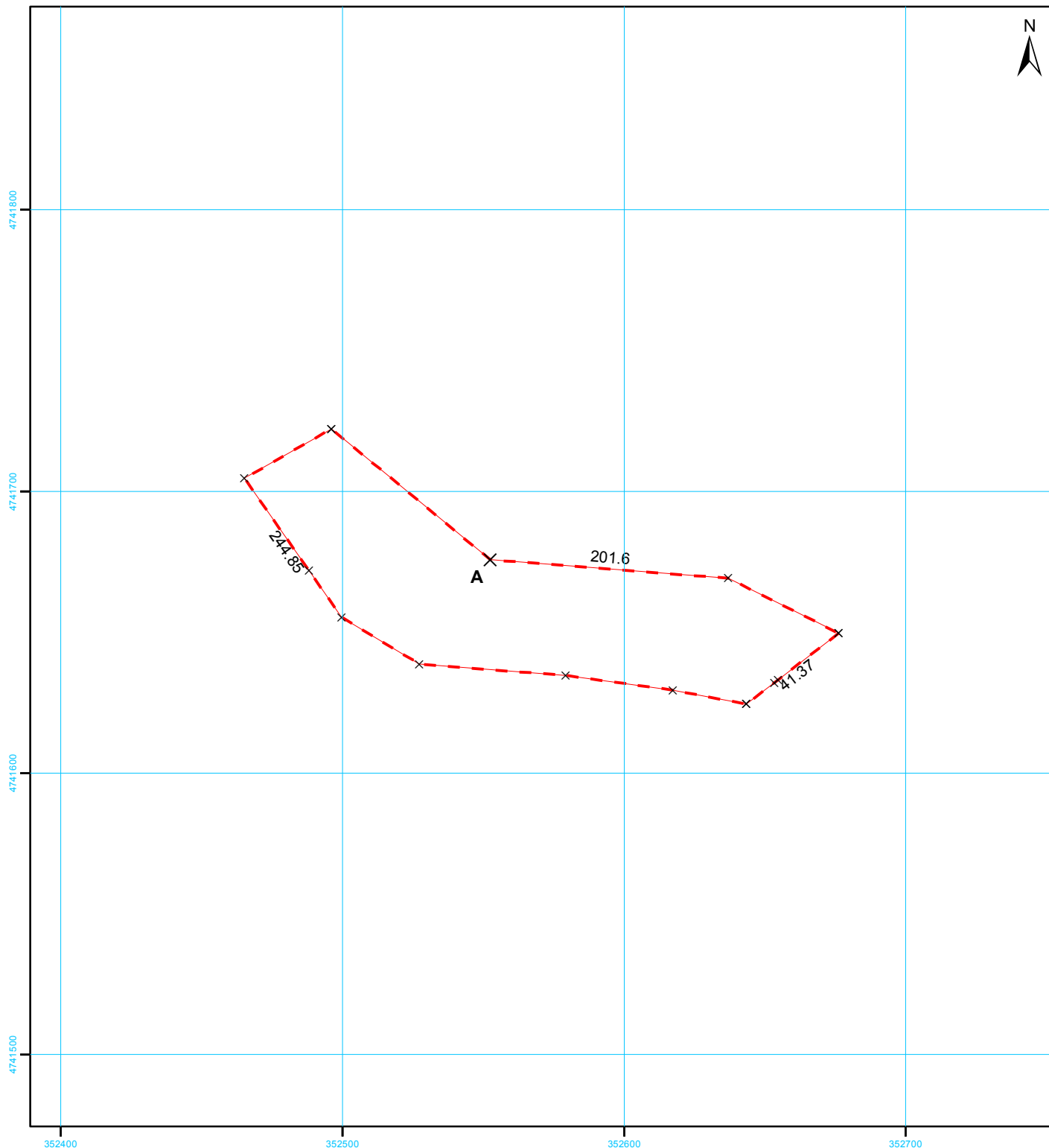
ხაზობრივი ნაგებობის ტიპი	ხაზობრივი ნაგებობის ფაქტობრივი სიგრძე (მ)	ხაზობრივი ნაგებობის გეგმარებითი სიგრძე (მ)	ხაზობრივი ნაგებობის თანამდევი წერტილოვანი ობიექტის ტიპი	ხაზობრივი ნაგებობის თანამდევი წერტილოვანი ობიექტის რაოდენობა

საზღვარი	მოსაზღვრის აღწერა	საკადასტრო აღწერის დამსწრე პირების სახელი გვარი	ხელმოწერა
A-A	სახელმწიფო	გიორგი მარგებაძე	

შპს „ტერა +“	ID 406 247 226
საკადასტრო აგეგმვითი/აზომვითი სამუშაოების შემსრულებელი პირის სახელი, გვარი	რეზო ბაჩილავა
საკადასტრო აგეგმვითი/აზომვითი სამუშაოების შემსრულებელი პირის საიდენტიფიკაციო მონაცემი	01013023229
საკადასტრო აგეგმვითი/აზომვითი სამუშაოების შემსრულებელი პირის საკონტაქტო ინფორმაცია	ძ. თბილისი, ტელ: (+995) 595 90 06 29
საკადასტრო აზომვის მეთოდოლოგია	მაღალი სიზუსტის გეოდეზიური ხელსაწყო GPS-ის გამოყენებით GeoCORS-ის გეოდეზიური სისტემის საშუალებით

აზომვის შესრულების თარიღი:	10 მაისი 2022
საკადასტრო აგეგმვითი/აზომვითი სამუშაოების შემსრულებელი პირი და მისი ხელმოწერა	რეზო ბაჩილავა

დაინტერესებული პირი	შპს „ჭაიდრო ინვესტ ჯი ეი“
დაინტერესებული პირის საიდენტიფიკაციო მონაცემი	405451880
დაინტერესებული პირის ხელმოწერა	



8427

სახელმწიფო გეოდეზიური
კოორდინატთა სისტემა

UTM WGS 38N

მასშტაბი 1:2,000

მისამართი	ლენტეხის მუნიციპალიტეტი, სოფელი ჩიხარეში		ფართობი:	8427 კვ.მ.
დანიშნულება	სასოფლო-სამეურნეო		საზოგადოებრივი ნაგებობის ფაქტობრივი სიგრძე: მეტრი საზოგადოებრივი ნაგებობის გეგმარებითი სიგრძე: მეტრი საზოგადოებრივი ნაგებობის წერტილოვანი ობიექტი: რაოდენობა	
პირობითი აღნიშვნები				
<div><div></div>ნაკვეთის ფიქსირებული საზღვარი</div> <div><div></div>ნაკვეთის არა ფიქსირებული საზღვარი</div> <div><div>01/2</div>შენობა-ნაგებობა, შენობის ნომერი / სართულიანობა</div> <div><div><div></div><div></div><div></div><div></div><div></div><div></div></div>ვალდებულება<div></div>დანგრეული ნაგებობა</div> <div><div>✕</div>საზღვრის წერტილი<div><div></div><div></div><div></div><div></div></div>მშენებარე ნაგებობა</div>			<div><div>საკადასტრო აღწერაზე უფლებამოსილი პირი</div><div>რეზო ბაჩილავა</div><div>ხელმოწერა:</div></div> <div><div>დაინტერესებული პირი</div><div>შპს „ჭაიდრო ინვესტ ჯი ეი“</div><div>ხელმოწერა:</div></div>	
			თარიღი : 10 მაისი 2022	
			შენიშვნა: ნაკვეთის საკადასტრო კოდი ტყის ფონდი	

საკადასტრო აგეგმვითი/აზომვითი ნახაზი

მიწის ნაკვეთის/ხაზობრივი ნაგებობის ადგილმდებარეობა/მისამართი	ფართობი (კვ.მ)	დანიშნულება
ლენტეხის მუნიციპალიტეტი, სოფელი ჩიხარეში	8427	სასოფლო-სამეურნეო

შენიშვნა-ნაგებობის რიგითი ნომერი	დანიშნულება	მდგომარეობა	სართულიანობა	განაშენების ფართობი (კვ.მ)

უფლებრივი შეზღუდვის/ დატვირთვის საზღვრების აღწერა	ვალდებულების სახე	ფართობი (კვ.მ)

ხაზობრივი ნაგებობის ტიპი	ხაზობრივი ნაგებობის ფაქტობრივი სიგრძე (მ)	ხაზობრივი ნაგებობის გეგმარებითი სიგრძე (მ)	ხაზობრივი ნაგებობის თანამდევი წერტილოვანი ობიექტის ტიპი	ხაზობრივი ნაგებობის თანამდევი წერტილოვანი ობიექტის რაოდენობა

საზღვარი	მოსაზღვრის აღწერა	საკადასტრო აღწერის დამსწრე პირების სახელი გვარი	ხელმოწერა
A-A	სახელმწიფო	გიორგი მარგებაძე	

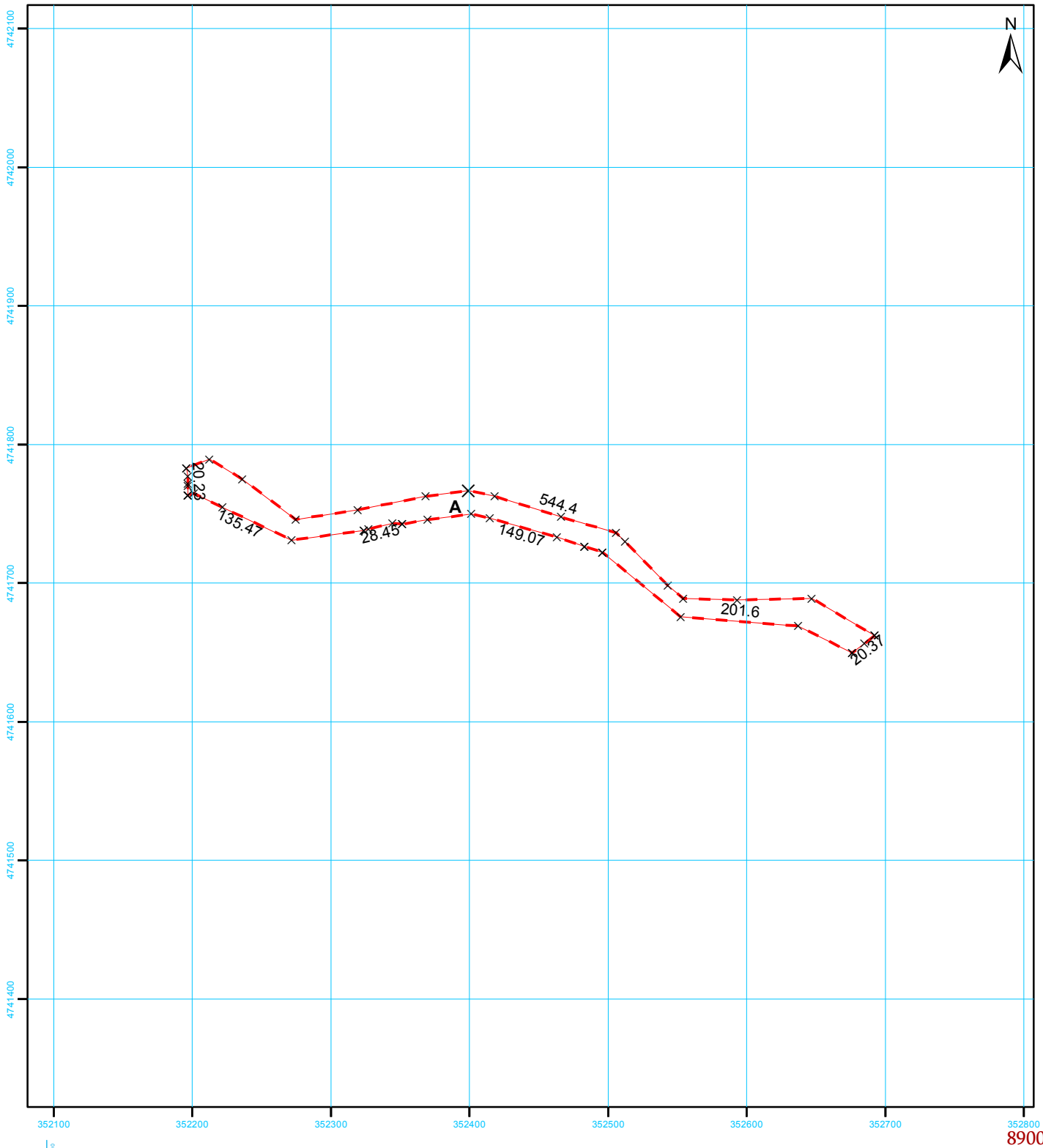
შპს „ტერა +“	ID 406 247 226
საკადასტრო აგეგმვითი/აზომვითი სამუშაოების შემსრულებელი პირის სახელი, გვარი	რეზო ბაჩილავა
საკადასტრო აგეგმვითი/აზომვითი სამუშაოების შემსრულებელი პირის საიდენტიფიკაციო მონაცემი	01013023229
საკადასტრო აგეგმვითი/აზომვითი სამუშაოების შემსრულებელი პირის საკონტაქტო ინფორმაცია	ძ. თბილისი, ტელ: (+995) 595 90 06 29
საკადასტრო აზომვის მეთოდოლოგია	მაღალი სიზუსტის გეოდეზიური ხელსაწყო GPS-ის გამოყენებით GeoCORS-ის გეოდეზიური სისტემის საშუალებით

აზომვის შესრულების თარიღი:	10 მაისი 2022
საკადასტრო აგეგმვითი/აზომვითი სამუშაოების შემსრულებელი პირი და მისი ხელმოწერა	რეზო ბაჩილავა

დაინტერესებული პირი	შპს „ჭაიდრო ინვესტ ჯი ეი“
დაინტერესებული პირის საიდენტიფიკაციო მონაცემი	405451880
დაინტერესებული პირის ხელმოწერა	

საკადასტრო აბეგმეზიტი / აზომეზიტი ნახაზი

გვერდი 1



სახელმწიფო გეოდეზიური
კოორდინატთა სისტემა

UTM WGS 38N

მასშტაბი 1:4,000

მისამართი	ლენტეხის მუნიციპალიტეტი, სოფელი ჩიხარეში		ფართობი:	8900 კვ.მ.
დანიშნულება	სასოფლო-სამეურნეო		საზოგადოებრივი ნაგებობის ფაქტობრივი სიგრძე: მეტრი საზოგადოებრივი ნაგებობის გეგმარებითი სიგრძე: მეტრი საზოგადოებრივი ნაგებობის წერტილოვანი ობიექტი: რაოდენობა	
პირობითი აღნიშვნები				
— ნაკვეთის ფიქსირებული საზღვარი				
- - - ნაკვეთის არა ფიქსირებული საზღვარი				
<div>01/2</div> შენობა-ნაგებობა, შენობის ნომერი / სართულიანობა			საკადასტრო აღწერაზე უფლებამოსილი პირი რეზო ბაჩილავა	
<div>ვალდებულება</div> <div>დანერგული ნაგებობა</div>			ხელმოწერა:	
X საზღვრის წერტილი			დაინტერესებული პირი შპს „ჰაიდრო ინვესტ ჯი ეი“	
შშენებარე ნაგებობა			ხელმოწერა:	
თარიღი : 10 მაისი 2022				
შენიშვნა: ნაკვეთის საკადასტრო კოდი				
ტყის ფონდი				

საკადასტრო აგეგმვითი/აზომვითი ნახაზი

მიწის ნაკვეთის/აზომვითი ნაგებობის ადგილმდებარეობა/მისამართი	ფართობი (კვ.მ)	დანიშნულება
ლენტეხის მუნიციპალიტეტი, სოფელი ჩიხარეში	8900	სასოფლო-სამეურნეო

შენიშვნა-ნაგებობის რიგითი ნომერი	დანიშნულება	მდგომარეობა	სართულიანობა	განაშენების ფართობი (კვ.მ)

უფლებრივი შეზღუდვის/ დატვირთვის საზღვრების აღწერა	ვალდებულების სახე	ფართობი (კვ.მ)

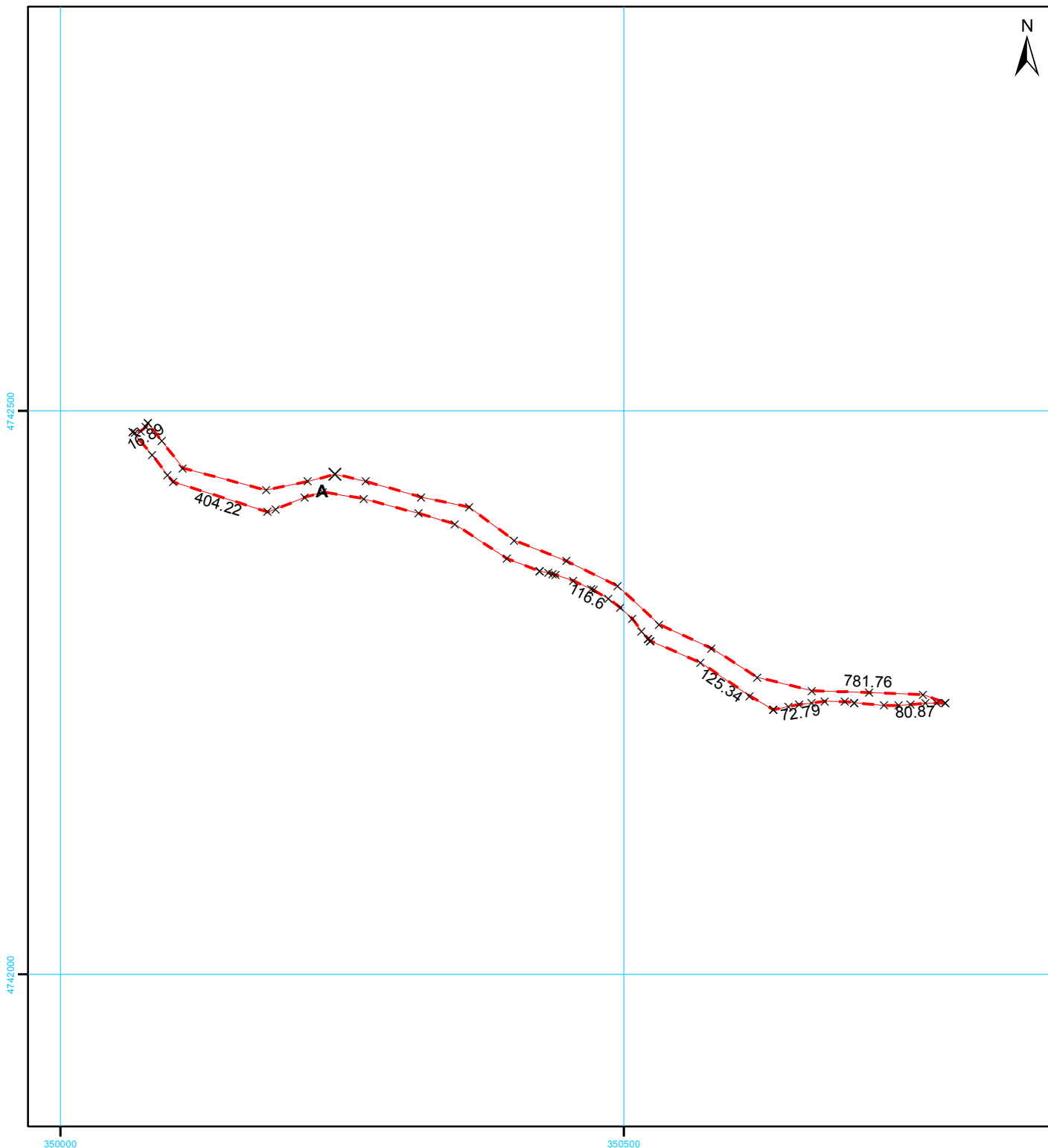
აზომვითი ნაგებობის ტიპი	აზომვითი ნაგებობის ფაქტობრივი სიგრძე (მ)	აზომვითი ნაგებობის გეგმარებითი სიგრძე (მ)	აზომვითი ნაგებობის თანამდევი წერტილოვანი ობიექტის ტიპი	აზომვითი ნაგებობის თანამდევი წერტილოვანი ობიექტის რაოდენობა

საზღვარი	მოსაზღვრის აღწერა	საკადასტრო აღწერის დამსწრე პირების სახელი გვარი	ხელმოწერა
A-A	სახელმწიფო	გიორგი მარგებაძე	

შპს „ტერა +“	ID 406 247 226
საკადასტრო აგეგმვითი/აზომვითი სამუშაოების შემსრულებელი პირის სახელი, გვარი	რეზო ბაჩილავა
საკადასტრო აგეგმვითი/აზომვითი სამუშაოების შემსრულებელი პირის საიდენტიფიკაციო მონაცემი	01013023229
საკადასტრო აგეგმვითი/აზომვითი სამუშაოების შემსრულებელი პირის საკონტაქტო ინფორმაცია	ძ. თბილისი, ტელ: (+995) 595 90 06 29
საკადასტრო აზომვის მეთოდოლოგია	მაღალი სიზუსტის გეოდეზიური ხელსაწყო GPS-ის გამოყენებით GeoCORS-ის გეოდეზიური სისტემის საშუალებით

აზომვის შესრულების თარიღი:	10 მაისი 2022
საკადასტრო აგეგმვითი/აზომვითი სამუშაოების შემსრულებელი პირი და მისი ხელმოწერა	რეზო ბაჩილავა

დაინტერესებული პირი	შპს „ჭაიდრო ინვესტ ჯი ეი“
დაინტერესებული პირის საიდენტიფიკაციო მონაცემი	405451880
დაინტერესებული პირის ხელმოწერა	



11651

სახელმწიფო გეოდეზიური
კოორდინატთა სისტემა

UTM WGS 38N

მასშტაბი 1:5,000

მისამართი	ლენტეხის მუნიციპალიტეტი, სოფელი ჩიხარეში		ფართობი:	11651 კვ.მ.
დანიშნულება	სასოფლო-სამეურნეო		საზოგადოებრივი ნაგებობის ფაქტობრივი სიგრძე: მეტრი საზოგადოებრივი ნაგებობის გეგმარებითი სიგრძე: მეტრი საზოგადოებრივი ნაგებობის წერტილოვანი ობიექტი: რაოდენობა	
პირობითი აღნიშვნები				
<div><div></div>ნაკვეთის ფიქსირებული საზღვარი</div> <div><div></div>ნაკვეთის არა ფიქსირებული საზღვარი</div> <div><div>01/2</div>შენობა-ნაგებობა, შენობის ნომერი / სართულიანობა</div> <div><div></div>ვალდებულება<div></div>დანერგული ნაგებობა</div> <div><div>×</div>საზღვრის წერტილი<div></div>მშენებარე ნაგებობა</div>			<div><div>საკადასტრო აღწერაზე უფლებამოსილი პირი</div><div>რეზო ბაჩილავა</div><div>ხელმოწერა:</div></div>	
			<div><div>დაინტერესებული პირი</div><div>შპს „პაიდრო ინვესტ ჯი ეი“</div><div>ხელმოწერა:</div></div>	
თარიღი : 10 მაისი 2022				
შენიშვნა: ნაკვეთის საკადასტრო კოდი ტყის ფონდი				

საკადასტრო აგეგმვითი/აზომვითი ნახაზი

მიწის ნაკვეთის/აზომვითი ნაგებობის ადგილმდებარეობა/მისამართი	ფართობი (კვ.მ)	დანიშნულება
ლენტეხის მუნიციპალიტეტი, სოფელი ჩიხარეში	11651	სასოფლო-სამეურნეო

შენიშვნა-ნაგებობის რიგითი ნომერი	დანიშნულება	მდგომარეობა	სართულიანობა	განაშენების ფართობი (კვ.მ)

უფლებრივი შეზღუდვის/ დატვირთვის საზღვრების აღწერა	ვალდებულების სახე	ფართობი (კვ.მ)


აზომვითი ნაგებობის ტიპი	აზომვითი ნაგებობის ფაქტობრივი სიგრძე (მ)	აზომვითი ნაგებობის გეგმარებითი სიგრძე (მ)	აზომვითი ნაგებობის თანამდევი წერტილოვანი ობიექტის ტიპი	აზომვითი ნაგებობის თანამდევი წერტილოვანი ობიექტის რაოდენობა

საზღვარი	მოსაზღვრის აღწერა	საკადასტრო აღწერის დამსწრე პირების სახელი გვარი	ხელმოწერა
A-A	სახელმწიფო	გიორგი მარგებაძე	

შპს „ტერა +“	ID 406 247 226
საკადასტრო აგეგმვითი/აზომვითი სამუშაოების შემსრულებელი პირის სახელი, გვარი	რეზო ბაჩილავა
საკადასტრო აგეგმვითი/აზომვითი სამუშაოების შემსრულებელი პირის საიდენტიფიკაციო მონაცემი	01013023229
საკადასტრო აგეგმვითი/აზომვითი სამუშაოების შემსრულებელი პირის საკონტაქტო ინფორმაცია	ძ. თბილისი, ტელ: (+995) 595 90 06 29
საკადასტრო აზომვის მეთოდოლოგია	მაღალი სიზუსტის გეოდეზიური ხელსაწყო GPS-ის გამოყენებით GeoCORS-ის გეოდეზიური სისტემის საშუალებით

აზომვის შესრულების თარიღი:	10 მაისი 2022
საკადასტრო აგეგმვითი/აზომვითი სამუშაოების შემსრულებელი პირი და მისი ხელმოწერა	რეზო ბაჩილავა

დაინტერესებული პირი	შპს „ჭაიდრო ინვესტ ჯი ეი“
დაინტერესებული პირის საიდენტიფიკაციო მონაცემი	405451880
დაინტერესებული პირის ხელმოწერა	



24870

სახელმწიფო გეოდეზიური
კოორდინატთა სისტემა

UTM WGS 38N

მასშტაბი 1:10,000

მისამართი	ლენტეხის მუნიციპალიტეტი, სოფელი ჩიხარეში		ფართობი:	24870 კვ.მ.
დანიშნულება	სასოფლო-სამეურნეო	საზოგადოებრივი ნაგებობის ფაქტობრივი სიგრძე: მეტრი საზოგადოებრივი ნაგებობის გეგმარებითი სიგრძე: მეტრი საზოგადოებრივი ნაგებობის წერტილოვანი ობიექტი: რაოდენობა:		
პირობითი აღნიშვნები				
<div><div></div></div>	ნაკვეთის ფიქსირებული საზღვარი	საკადასტრო აღწერაზე უფლებამოსილი პირი		ხელმოწერა:
<div><div></div></div>	ნაკვეთის არა ფიქსირებული საზღვარი	რეზო ბაჩილავა		
<div><div>01/2</div></div>	შენობა-ნაგებობა, შენობის ნომერი / სართულიანობა	დაინტერესებული პირი		ხელმოწერა:
<div><div></div></div>	ვალდებულება <div><div></div></div> დანერგული ნაგებობა	შპს „ჰაიდრო ინვესტ ჯი ეი“		
<div><div>X</div></div>	საზღვრის წერტილი <div><div></div></div> მშენებარე ნაგებობა	თარიღი : 10 მაისი 2022		
შენიშვნა: ნაკვეთის საკადასტრო კოდი			ტყის ფონდი	

საკადასტრო აგეგმვითი/აზომვითი ნახაზი

მიწის ნაკვეთის/აზომვითი ნაგებობის ადგილმდებარეობა/მისამართი	ფართობი (კვ.მ)	დანიშნულება
ლენტეხის მუნიციპალიტეტი, სოფელი ჩიხარეში	24870	სასოფლო-სამეურნეო

შენიშვნა-ნაგებობის რიგითი ნომერი	დანიშნულება	მდგომარეობა	სართულიანობა	განაშენების ფართობი (კვ.მ)

უფლებრივი შეზღუდვის/ დატვირთვის საზღვრების აღწერა	ვალდებულების სახე	ფართობი (კვ.მ)

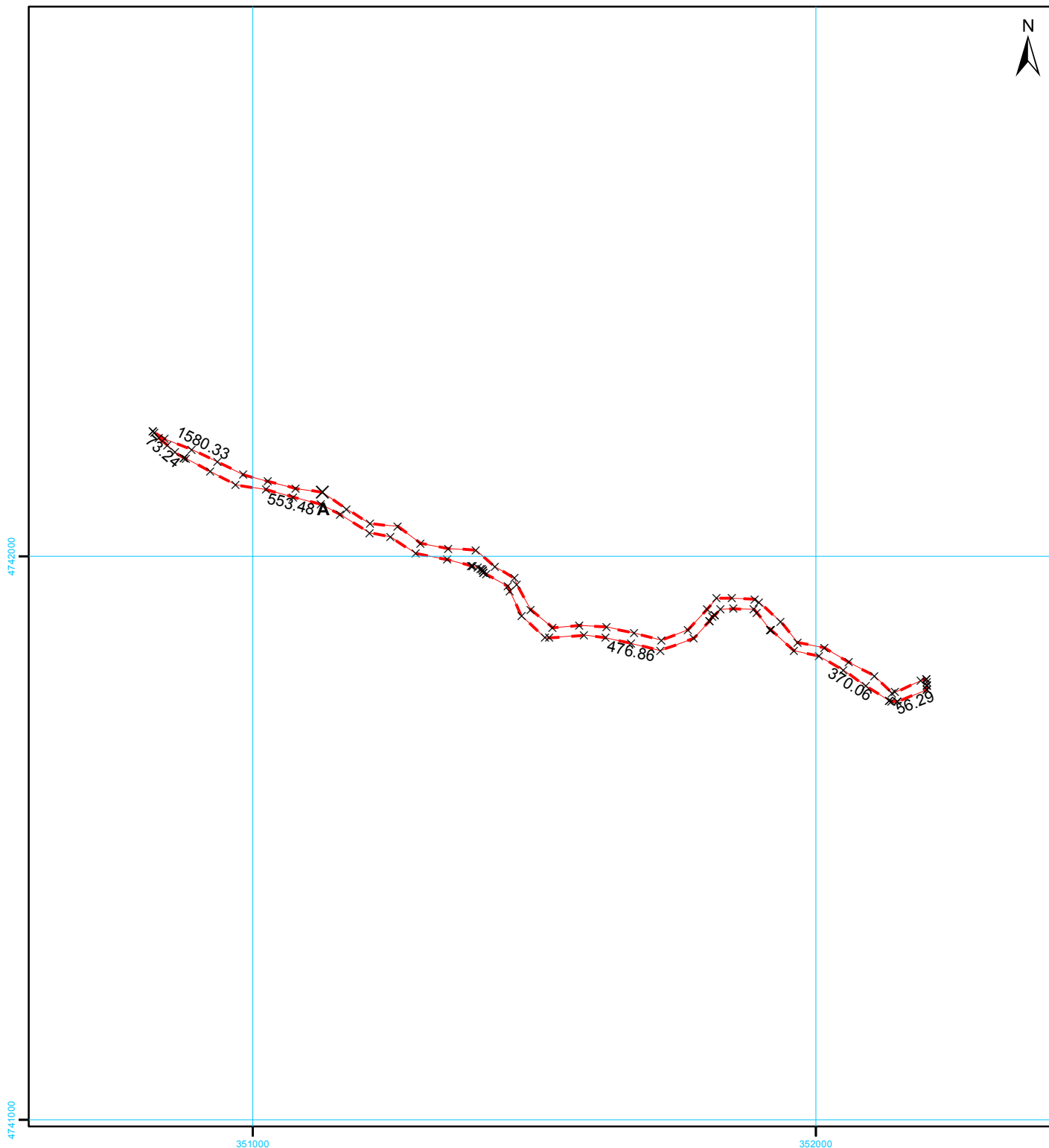
აზომვითი ნაგებობის ტიპი	აზომვითი ნაგებობის ფაქტობრივი სიგრძე (მ)	აზომვითი ნაგებობის გეგმარებითი სიგრძე (მ)	აზომვითი ნაგებობის თანამდევი წერტილოვანი ობიექტის ტიპი	აზომვითი ნაგებობის თანამდევი წერტილოვანი ობიექტის რაოდენობა

საზღვარი	მოსაზღვრის აღწერა	საკადასტრო აღწერის დამსწრე პირების სახელი გვარი	ხელმოწერა
A-A	სახელმწიფო	გიორგი მარგებაძე	

შპს „ტერა +“	ID 406 247 226
საკადასტრო აგეგმვითი/აზომვითი სამუშაოების შემსრულებელი პირის სახელი, გვარი	რეზო ბაჩილავა
საკადასტრო აგეგმვითი/აზომვითი სამუშაოების შემსრულებელი პირის საიდენტიფიკაციო მონაცემი	01013023229
საკადასტრო აგეგმვითი/აზომვითი სამუშაოების შემსრულებელი პირის საკონტაქტო ინფორმაცია	ძ. თბილისი, ტელ: (+995) 595 90 06 29
საკადასტრო აზომვის მეთოდოლოგია	მაღალი სიზუსტის გეოდეზიური ხელსაწყო GPS-ის გამოყენებით GeoCORS-ის გეოდეზიური სისტემის საშუალებით

აზომვის შესრულების თარიღი:	10 მაისი 2022
საკადასტრო აგეგმვითი/აზომვითი სამუშაოების შემსრულებელი პირი და მისი ხელმოწერა	რეზო ბაჩილავა

დაინტერესებული პირი	შპს „ჭაიდრო ინვესტ ჯი ეი“
დაინტერესებული პირის საიდენტიფიკაციო მონაცემი	405451880
დაინტერესებული პირის ხელმოწერა	



28679

სახელმწიფო გეოდეზიური
კოორდინატთა სისტემა
UTM WGS 38N

მასშტაბი 1:10,000

მისამართი	ლენტეხის მუნიციპალიტეტი, სოფელი ჩიხარეში		ფართობი:	28679 კვ.მ.
დანიშნულება	სასოფლო-სამეურნეო		საზოგადოებრივი ნაგებობის ფაქტობრივი სიგრძე: მეტრი საზოგადოებრივი ნაგებობის გეგმარებითი სიგრძე: მეტრი საზოგადოებრივი ნაგებობის წერტილოვანი ობიექტი: რაოდენობა:	
პირობითი აღნიშვნები				
<div><div></div>ნაკვეთის ფიქსირებული საზღვარი</div> <div><div></div>ნაკვეთის არა ფიქსირებული საზღვარი</div> <div><div>01/2</div>შენობა-ნაგებობა, შენობის ნომერი / სართულიანობა</div> <div><div></div>ვალდებულება<div></div>დანგრეული ნაგებობა</div> <div><div>X</div>საზღვრის წერტილი<div></div>შენებარე ნაგებობა</div>			საკადასტრო აღწერაზე უფლებამოსილი პირი რეზო ბაჩილავა დაინტერესებული პირი შპს „ჰაიდრო ინვესტ ჯი ეი“	
			ხელმოწერა:	ხელმოწერა:
თარიღი : 10 მაისი 2022				
შენიშვნა: ნაკვეთის საკადასტრო კოდი			ტყის ფონდი	

საკადასტრო აგეგმვითი/აზომვითი ნახაზი

მიწის ნაკვეთის/ნაზომობის ნაგებობის ადგილმდებარეობა/მისამართი	ფართობი (კვ.მ)	დანიშნულება
ლენტეხის მუნიციპალიტეტი, სოფელი ჩიხარეში	28679	სასოფლო-სამეურნეო

შენიშვნა-ნაგებობის რიგითი ნომერი	დანიშნულება	მდგომარეობა	სართულიანობა	განაშენების ფართობი (კვ.მ)

უფლებრივი შეზღუდვის/ დატვირთვის საზღვრების აღწერა	ვალდებულების სახე	ფართობი (კვ.მ)

ნაზომობის ტიპი	ნაზომობის ნაგებობის ფაქტობრივი სიგრძე (მ)	ნაზომობის ნაგებობის გეგმარებითი სიგრძე (მ)	ნაზომობის ნაგებობის თანამდევი წერტილოვანი ობიექტის ტიპი	ნაზომობის ნაგებობის თანამდევი წერტილოვანი ობიექტის რაოდენობა

საზღვარი	მოსაზღვრის აღწერა	საკადასტრო აღწერის დამსწრე პირების სახელი გვარი	ხელმოწერა
A-A	სახელმწიფო	გიორგი მარგებაძე	

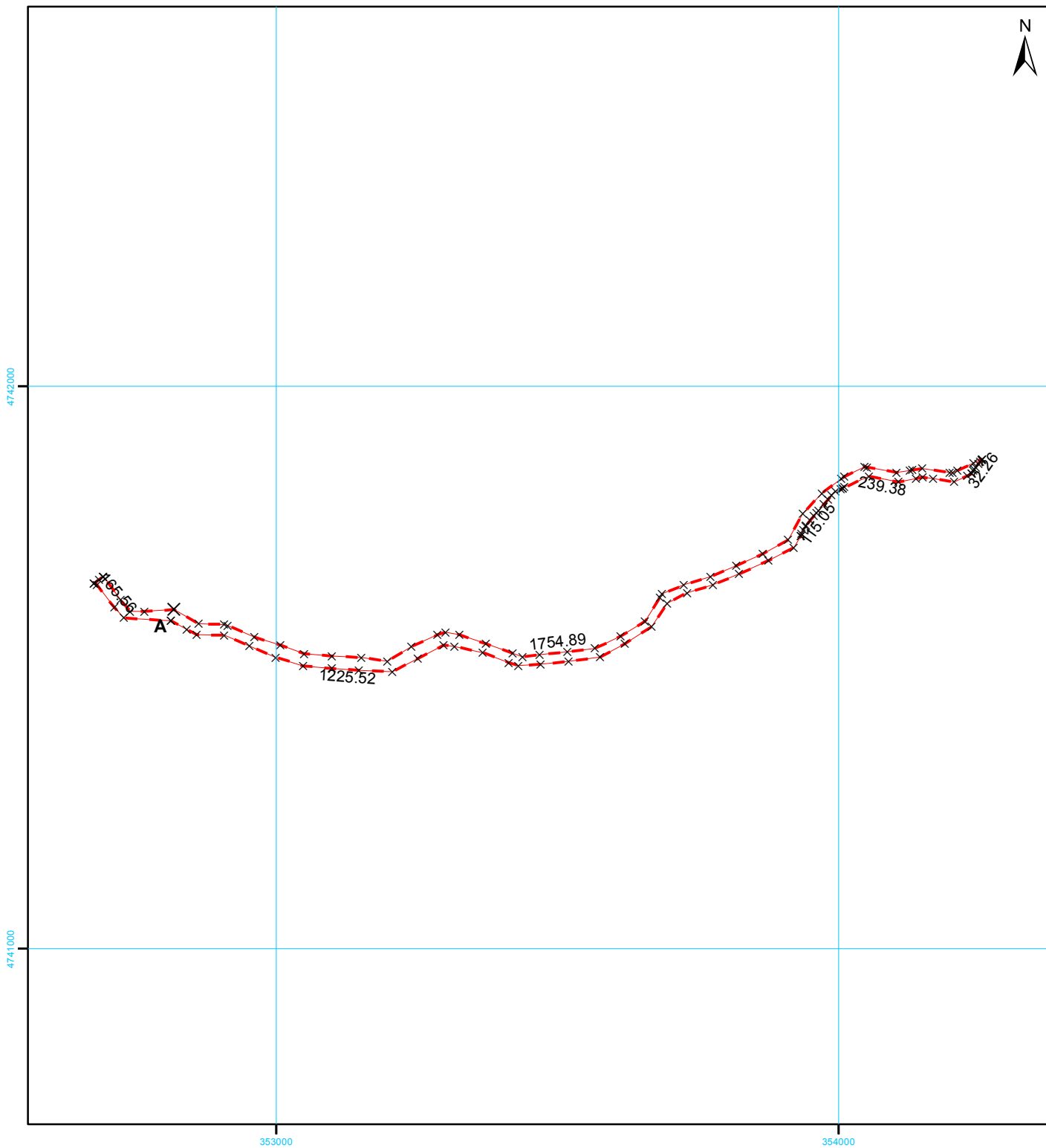
შპს „ტერა +“	ID 406 247 226
საკადასტრო აგეგმვითი/აზომვითი სამუშაოების შემსრულებელი პირის სახელი, გვარი	რეზო ბაჩილავა
საკადასტრო აგეგმვითი/აზომვითი სამუშაოების შემსრულებელი პირის საიდენტიფიკაციო მონაცემი	01013023229
საკადასტრო აგეგმვითი/აზომვითი სამუშაოების შემსრულებელი პირის საკონტაქტო ინფორმაცია	ძ. თბილისი, ტელ: (+995) 595 90 06 29
საკადასტრო აზომვის მეთოდოლოგია	მაღალი სიზუსტის გეოდეზიური ხელსაწყო GPS-ის გამოყენებით GeoCORS-ის გეოდეზიური სისტემის საშუალებით

აზომვის შესრულების თარიღი:	10 მაისი 2022
საკადასტრო აგეგმვითი/აზომვითი სამუშაოების შემსრულებელი პირი და მისი ხელმოწერა	რეზო ბაჩილავა

დაინტერესებული პირი	შპს „ჭაიდრო ინვესტ ჯი ეი“
დაინტერესებული პირის საიდენტიფიკაციო მონაცემი	405451880
დაინტერესებული პირის ხელმოწერა	

საკადასტრო აგებმებითი / აზომვითი ნახაზი

გვერდი 1



30870



სახელმწიფო გეოდეზიური
კოორდინატთა სისტემა
UTM WGS 38N

მასშტაბი 1:10,000

მისამართი	ლენტეხის მუნიციპალიტეტი, სოფელი ჩიხარეში		ფართობი:	30870 კვ.მ.
დანიშნულება	სასოფლო-სამეურნეო	საზოგადოებრივი ნაგებობის ფაქტობრივი სიგრძე: მეტრი საზოგადოებრივი ნაგებობის გეგმარებითი სიგრძე: მეტრი საზოგადოებრივი ნაგებობის წერტილოვანი ობიექტი: რაოდენობა:		
პირობითი აღნიშვნები		საკადასტრო აღწერაზე უფლებამოსილი პირი		ხელმოწერა:
— ნაკვეთის ფიქსირებული საზღვარი		რეზო ბაჩილავა		
- - - ნაკვეთის არა ფიქსირებული საზღვარი				
<div>01/2</div> შენობა-ნაგებობა, შენობის ნომერი / სართულიანობა		დაინტერესებული პირი		ხელმოწერა:
<div>ვალდებულება</div> <div>დანგრეული ნაგებობა</div>		შპს „პაიდრო ინვესტ ჯი ეი“		
X საზღვრის წერტილი		— — — მშენებარე ნაგებობა		
თარიღი : 10 მაისი 2022				
შენიშვნა: ნაკვეთის საკადასტრო კოდი ტყის ფონდი				

საკადასტრო აგეგმვითი/აზომვითი ნახაზი

მიწის ნაკვეთის/აზომვითი ნაგებობის ადგილმდებარეობა/მისამართი	ფართობი (კვ.მ)	დანიშნულება
ლენტეხის მუნიციპალიტეტი, სოფელი ჩიხარეში	30870	სასოფლო-სამეურნეო

შენიშვნა-ნაგებობის რიგითი ნომერი	დანიშნულება	მდგომარეობა	სართულიანობა	განაშენების ფართობი (კვ.მ)

უფლებრივი შეზღუდვის/ დატვირთვის საზღვრების აღწერა	ვალდებულების სახე	ფართობი (კვ.მ)

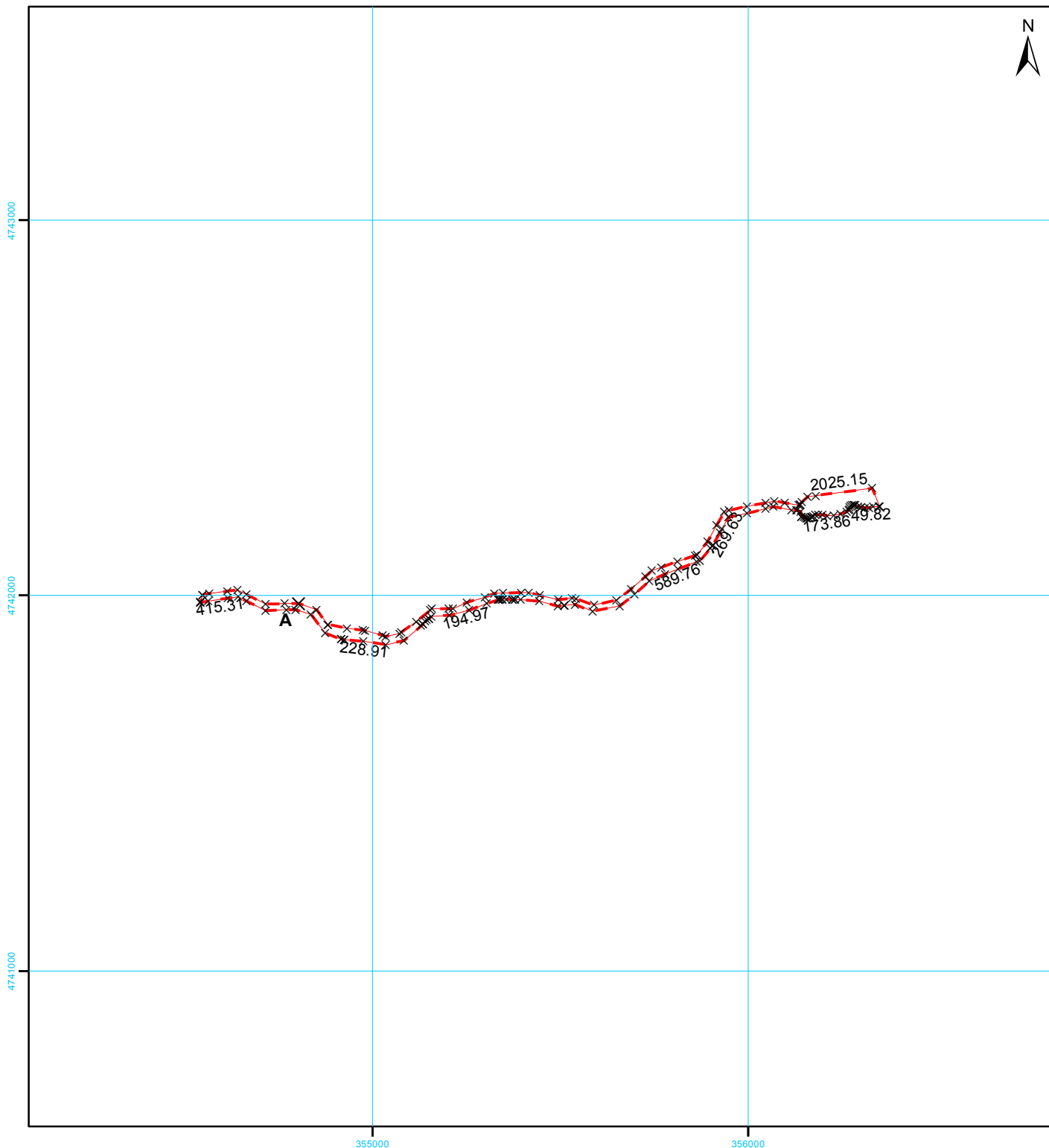
აზომვითი ნაგებობის ტიპი	აზომვითი ნაგებობის ფაქტობრივი სიგრძე (მ)	აზომვითი ნაგებობის გეგმარებითი სიგრძე (მ)	აზომვითი ნაგებობის თანამდევი წერტილოვანი ობიექტის ტიპი	აზომვითი ნაგებობის თანამდევი წერტილოვანი ობიექტის რაოდენობა

საზღვარი	მოსაზღვრის აღწერა	საკადასტრო აღწერის დამსწრე პირების სახელი გვარი	ხელმოწერა
A-A	სახელმწიფო	გიორგი მარგებაძე	

შპს „ტერა +“	ID 406 247 226
საკადასტრო აგეგმვითი/აზომვითი სამუშაოების შემსრულებელი პირის სახელი, გვარი	რეზო ბაჩილავა
საკადასტრო აგეგმვითი/აზომვითი სამუშაოების შემსრულებელი პირის საიდენტიფიკაციო მონაცემი	01013023229
საკადასტრო აგეგმვითი/აზომვითი სამუშაოების შემსრულებელი პირის საკონტაქტო ინფორმაცია	ძ. თბილისი, ტელ: (+995) 595 90 06 29
საკადასტრო აზომვის მეთოდოლოგია	მაღალი სიზუსტის გეოდეზიური ხელსაწყო GPS-ის გამოყენებით GeoCORS-ის გეოდეზიური სისტემის საშუალებით

აზომვის შესრულების თარიღი:	10 მაისი 2022
საკადასტრო აგეგმვითი/აზომვითი სამუშაოების შემსრულებელი პირი და მისი ხელმოწერა	რეზო ბაჩილავა

დაინტერესებული პირი	შპს „ჭაიდრო ინვესტ ჯი ეი“
დაინტერესებული პირის საიდენტიფიკაციო მონაცემი	405451880
დაინტერესებული პირის ხელმოწერა	



42911

სახელმწიფო გეოდეზიური
კოორდინატთა სისტემა

UTM WGS 38N

მასშტაბი 1:15,000

მისამართი	ლენტეხის მუნიციპალიტეტი, სოფელი ჩიხარეში		ფართობი:	42911 კვ.მ.
დანიშნულება	სასოფლო-სამეურნეო	საზოგადოებრივი ნაკვეთის ფაქტობრივი სიგრძე: მეტრი საზოგადოებრივი ნაკვეთის გეგმარებითი სიგრძე: მეტრი საზოგადოებრივი ნაკვეთის წერტილოვანი ობიექტი: რაოდენობა:		
პირობითი აღნიშვნები				
— ნაკვეთის ფიქსირებული საზღვარი		საკადასტრო აღწერაზე უფლებამოსილი პირი		ხელმოწერა:
- - - ნაკვეთის არა ფიქსირებული საზღვარი		რეზო ბაჩილავა		
01/2 შენობა-ნაკვეთი, შენობის ნომერი / სართულიანობა		დაინტერესებული პირი		ხელმოწერა:
ვალდებულება		შპს „ჰაიდრო ინვესტ ჯი ეი“		
X საზღვრის წერტილი		თარიღი : 10 მაისი 2022		
- - - შშენებარე ნაკვეთი		შენიშვნა: ნაკვეთის საკადასტრო კოდი		
		ტყის ფონდი		

საკადასტრო აგეგმვითი/აზომვითი ნახაზი

მიწის ნაკვეთის/ხაზობრივი ნაგებობის ადგილმდებარეობა/მისამართი	ფართობი (კვ.მ)	დანიშნულება
ლენტეხის მუნიციპალიტეტი, სოფელი ჩიხარეში	42911	სასოფლო-სამეურნეო

შენიშვნა-ნაგებობის რიგითი ნომერი	დანიშნულება	მდგომარეობა	სართულიანობა	განაშენების ფართობი (კვ.მ)

უფლებრივი შეზღუდვის/ დატვირთვის საზღვრების აღწერა	ვალდებულების სახე	ფართობი (კვ.მ)

ხაზობრივი ნაგებობის ტიპი	ხაზობრივი ნაგებობის ფაქტობრივი სიგრძე (მ)	ხაზობრივი ნაგებობის გეგმარებითი სიგრძე (მ)	ხაზობრივი ნაგებობის თანამდევი წერტილოვანი ობიექტის ტიპი	ხაზობრივი ნაგებობის თანამდევი წერტილოვანი ობიექტის რაოდენობა

საზღვარი	მოსაზღვრის აღწერა	საკადასტრო აღწერის დამსწრე პირების სახელი გვარი	ხელმოწერა
A-A	სახელმწიფო	გიორგი მარგებაძე	

შპს „ტერა +“	ID 406 247 226
საკადასტრო აგეგმვითი/აზომვითი სამუშაოების შემსრულებელი პირის სახელი, გვარი	რეზო ბაჩილავა
საკადასტრო აგეგმვითი/აზომვითი სამუშაოების შემსრულებელი პირის საიდენტიფიკაციო მონაცემი	01013023229
საკადასტრო აგეგმვითი/აზომვითი სამუშაოების შემსრულებელი პირის საკონტაქტო ინფორმაცია	ძ. თბილისი, ტელ: (+995) 595 90 06 29
საკადასტრო აზომვის მეთოდოლოგია	მაღალი სიზუსტის გეოდეზიური ხელსაწყო GPS-ის გამოყენებით GeoCORS-ის გეოდეზიური სისტემის საშუალებით

აზომვის შესრულების თარიღი:	10 მაისი 2022
საკადასტრო აგეგმვითი/აზომვითი სამუშაოების შემსრულებელი პირი და მისი ხელმოწერა	რეზო ბაჩილავა

დაინტერესებული პირი	შპს „ჭაიდრო ინვესტ ჯი ეი“
დაინტერესებული პირის საიდენტიფიკაციო მონაცემი	405451880
დაინტერესებული პირის ხელმოწერა	